



ΘΕΜΑ: Συγκρότηση Ειδικής Επταμελούς Επιτροπής για εξέλιξη λέκτορα με θητεία, στο Τμήμα Μηχανικών Χωροταξίας και Ανάπτυξης, της Πολυτεχνικής Σχολής του Α.Π.Θ., με έδρα τη Βέροια, με γνωστικό αντικείμενο «Χαρτογραφία-Γεωγραφία και Εκτίμηση και Ανάλυση των Αξιών των Ακινήτων».

- ΣΧΕΤ.:**
- α) Το έγγραφο με αριθμό 350/18-12-12 της Κοσμητείας της Πολυτεχνικής Σχολής του ΑΠΘ, με το συνημμένο απόσπασμα πρακτικών, και
 - β) το έγγραφο με αριθμό 291/19-12-12 του Τμήματος Μηχανικών Χωροταξίας και Ανάπτυξης, της Πολυτεχνικής Σχολής του ΑΠΘ, με έδρα τη Βέροια, με το συνημμένο απόσπασμα πρακτικών.

ΠΡΟΣ

- ✓- Την Κοσμητεία της Πολυτεχνικής Σχολής
- Το Τμήμα Μηχανικών Χωροταξίας και Ανάπτυξης της Πολυτεχνικής Σχολής (με έδρα τη Βέροια) του Πανεπιστημίου

Θεσσαλονίκη**Κοινοποίηση:**

Υπουργείο Παιδείας και Θρησκευμάτων, Πολιτισμού και Αθλητισμού
Διεύθυνση Προσωπικού
Ανωτάτης Εκπαίδευσης
Τμήμα Α'
(Με συνημμένα πρακτικά της Κοσμητείας, του Τμήματος και της Συγκλήτου)
Ανδρέα Παπανδρέου 37- Μαρούσι

151 80 ΑΘΗΝΑ

Σας γνωστοποιούμε ότι η Σύγκλητος, στη συνεδρίασή της με αριθμό 2854/20 & 21-12-12, λαμβάνοντας υπόψη την πρόταση της προσωρινής Γενικής Συνέλευσης του Τμήματος Μηχανικών Χωροταξίας και Ανάπτυξης της Πολυτεχνικής Σχολής του ΑΠΘ, με έδρα τη Βέροια, (σχετικό (β)), και τη σύμφωνη γνώμη της Κοσμητείας της Πολυτεχνικής Σχολής (σχετικό (α)) επί της πρότασης αυτής, συγκρότησε Ειδική Επταμελή Επιτροπή για την εξέλιξη του κ. Νικολάου Καρανικόλα, λέκτορα με θητεία, με γνωστικό αντικείμενο «Χαρτογραφία-Γεωγραφία και Εκτίμηση και Ανάλυση των Αξιών των Ακινήτων» και όρισε τα μέλη της, όπως αυτά φαίνονται στη συνημμένη Πράξη του Πρύτανη.

Παρακαλούμε για τις δικές σας περαιτέρω ενέργειες.

Συνημμένα:

- Πράξη του Πρύτανη για τη συγκρότηση της Ειδικής Επταμελούς Επιτροπής
- Απόσπασμα πρακτικών της Κοσμητείας της Πολυτεχνικής Σχολής και της προσωρινής Γ.Σ. του Τμήματος Μηχανικών Χωροταξίας και Ανάπτυξης, της Πολυτεχνικής Σχολής του Α.Π.Θ., με έδρα τη Βέροια, και
- Απόσπασμα πρακτικών της Συγκλήτου

Εσωτερική διανομή

(με Πράξη του Πρύτανη):

- Τμήμα Διδακτικού Προσωπικού,
- Γραμματεία Συγκλήτου
(με φωτ/φο των σχετικών εγγράφων).

Με εκτίμηση

Ο Πρύτανης



ΙΩΑΝΝΗΣ Α. ΜΥΛΟΠΟΥΛΟΣ

Καθηγητής Τμ. Πολιτικών Μηχανικών

ΑΡΙΣΤΟΤΕΛΕΙΟ
ΠΑΝΕΠΙΣΤΗΜΙΟ ΘΕΣΣΑΛΟΝΙΚΗΣ
Π Ρ Υ Τ Α Ν Ε Ι Α

Απόσπασμα από τα πρακτικά της συνεδρίασης
της Συγκλήτου με αριθμό 2854/20 & 21-12-12 (επαναληπτική)

.....
• • • Στη συνέχεια ο κ. Πρύτανης παρακαλεί τη Σύγκλητο να αποφασίσει να εγγράψει και να συζητήσει, εκτός Ημερήσιας Διάταξης, σύμφωνα με το άρθρο 2 του Εσωτερικού Κανονισμού Λειτουργίας του Α.Π.Θ., τα εξής θέματα:

.....
Συγκρότηση Ειδικής Επταμελούς Επιτροπής για την εξέλιξη του λέκτορα με θητεία κ.Νικολάου Καρανικόλα, στη βαθμίδα του επίκουρου καθηγητή με θητεία, στο Τμήμα Μηχανικών Χωροταξίας και Ανάπτυξης της Πολυτεχνικής Σχολής του Α.Π.Θ., με έδρα τη Βέροια και στο γνωστικό αντικείμενο «Χαρτογραφία-Γεωγραφία και Εκτίμηση και Ανάλυση των Αξιών των Ακινήτων»,

(τα έγγραφα με αριθμό: α) 350/18-12-12 της Κοσμητείας της Πολυτεχνικής Σχολής του ΑΠΘ και β) 291/19-12-12 του Τμήματος).

Η Σύγκλητος αποφασίζει ομόφωνα την εγγραφή των παραπάνω θεμάτων στην Ημερήσια Διάταξη και τη συζήτησή τους.

.....
Διαβάζονται τα έγγραφα με αριθμό: α) 350/18-12-12 της Κοσμητείας της Πολυτεχνικής Σχολής του ΑΠΘ και β) 291/19-12-12 του Τμήματος Μηχανικών Χωροταξίας και Ανάπτυξης, της Πολυτεχνικής Σχολής του ΑΠΘ, με έδρα τη Βέροια, που έχουν ως εξής:

.....
Η Σύγκλητος, έχοντας υπόψη:

- α) το άρθρο 1 παρ.7 και 8 του Ν.3255/04 (Ιδρυτικός Νόμος του Τμήματος),
- β) το άρθρο 77 παρ.3 του Ν.4009/11, και τα άρθρα 3 παρ.4 και 12 παρ.1 του Ν.4076/12,
- γ) το άρθρο 3 και άρθρο τελευταίο της «Κανονιστικής Απόφασης της Συγκλήτου του Α.Π.Θ. κατ' άρθρον 77 (παρ.3) του Ν.4009/11 για τις εκλογές των μελών ΔΕΠ του Α.Π.Θ.» (ΦΕΚ 31/19-1-12 τ.Γ'),
- δ) τη σύμφωνη γνώμη της Κοσμητείας της Πολυτεχνικής Σχολής (συνεδρίαση με αριθμό 5/17-12-12) ύστερα από πρόταση του Τμήματος Μηχανικών Χωροταξίας και Ανάπτυξης της Πολυτεχνικής Σχολής του Α.Π.Θ., με έδρα τη Βέροια, (συνεδρίαση προσωρινής Γ.Σ. με αριθμό 8/23-11-12) και

ε) την από 9-11-12 αίτηση υποψηφιότητας του λέκτορα με θητεία του οικείου Τμήματος κ. Νικολάου Καρανικόλα

συγκροτεί την Ειδική Επταμελή Επιτροπή για την κρίση για εξέλιξη του κ. Νικολάου Καρανικόλα, λέκτορα με θητεία στη βαθμίδα του επίκουρου καθηγητή με θητεία και στο γνωστικό αντικείμενο «Χαρτογραφία-Γεωγραφία και Εκτίμηση και Ανάλυση των Αξιών των Ακινήτων» και ορίζει τα μέλη της ως εξής:

ΤΑΚΤΙΚΑ ΜΕΛΗ

A. Από το Α.Π.Θ.

1. Μυρίδης Μύρων, Καθηγητής του Τμήματος Αγρονόμων και Τοπογράφων Μηχανικών στο ΑΠΘ, με γνωστικό αντικείμενο "Μελέτη (μετρήσεις και καταγραφές, επεξεργασία, απεικόνιση, παρακολούθηση) του φυσικού χώρου, καθώς και ανάλυση, ερμηνεία και αξιολόγηση χαρακτηριστικών του φυσικού και ανθρώπινου περιβάλλοντος με σκοπό τη δημιουργία ολοκληρωμένης πληροφοριακής υποδομής και τη συμμετοχή στη διαμόρφωση αναπτυξιακών προγραμμάτων" και ιδιαίτερα στην περιοχή της γεωγραφίας και θεματικής χαρτογραφίας, ΦΕΚ:73/6-5-96 τ.Ν.Π.Δ.Δ.
2. Αρβανίτης Απόστολος, Καθηγητής του Τμήματος Αγρονόμων και Τοπογράφων Μηχανικών στο ΑΠΘ, με γνωστικό αντικείμενο "Μελέτη (μετρήσεις και καταγραφές, επεξεργασία, απεικόνιση, παρακολούθηση) του φυσικού χώρου, καθώς και ανάλυση, ερμηνεία και αξιολόγηση χαρακτηριστικών του φυσικού και ανθρώπινου περιβάλλοντος με σκοπό τη δημιουργία ολοκληρωμένης πληροφοριακής υποδομής και τη συμμετοχή στη διαμόρφωση αναπτυξιακών προγραμμάτων" και ιδιαίτερα στο κτηματολόγιο και τα συστήματα πληροφοριών γης, ΦΕΚ:42/28-2-01 τ.Ν.Π.Δ.Δ.
3. Παρασχάκης Ιωάννης, Καθηγητής του Τμήματος Αγρονόμων και Τοπογράφων Μηχανικών στο ΑΠΘ, με γνωστικό αντικείμενο "Μελέτη (μετρήσεις και καταγραφές, επεξεργασία, απεικόνιση, παρακολούθηση) του φυσικού χώρου, καθώς και ανάλυση, ερμηνεία και αξιολόγηση χαρακτηριστικών του φυσικού και ανθρώπινου περιβάλλοντος με σκοπό τη δημιουργία ολοκληρωμένης πληροφοριακής υποδομής και τη συμμετοχή στη διαμόρφωση αναπτυξιακών προγραμμάτων" και ιδιαίτερη έμφαση στην Αυτοματοποιημένη χαρτογραφία και τα γεωγραφικά συστήματα πληροφοριών, ΦΕΚ:142/10-8-98 τ.Ν.Π.Δ.Δ.
4. Μπούτουρα Χρυσούλα, Καθηγήτρια του Τμήματος Αγρονόμων και Τοπογράφων Μηχανικών στο ΑΠΘ, με γνωστικό αντικείμενο "Μελέτη (μετρήσεις και καταγραφές, επεξεργασία, απεικόνιση, παρακολούθηση) του φυσικού χώρου, καθώς και ανάλυση, ερμηνεία και αξιολόγηση χαρακτηριστικών του φυσικού και ανθρώπινου

περιβάλλοντος με σκοπό τη δημιουργία ολοκληρωμένης πληροφοριακής υποδομής και τη συμμετοχή στη διαμόρφωση αναπτυξιακών προγραμμάτων" με έμφαση στην Αυτοματοποιημένη και τη Θεματική Χαρτογραφία, ΦΕΚ:42/28-2-01 τ.Ν.Π.Δ.Δ.

B. Από ΑΕΙ της ημεδαπής

1. Νάκος Βύρων, Καθηγητής της Σχολής Αγρονόμων και Τοπογράφων Μηχανικών, Τομέας Τοπογραφίας του Εθνικού Μετσόβιου Πολυτεχνείου, με γνωστικό αντικείμενο "Χαρτογραφία", ΦΕΚ:132/12-05-2006 τ.Ν.Π.Δ.Δ.
2. Τσούλος Λύσανδρος, Καθηγητής της Σχολής Αγρονόμων και Τοπογράφων Μηχανικών, Τομέας Τοπογραφίας του Εθνικού Μετσόβιου Πολυτεχνείου, με γνωστικό αντικείμενο "Χαρτογραφία", ΦΕΚ:135/15-05-2006 τ.Ν.Π.Δ.Δ.

Γ. Από ΑΕΙ της αλλοδαπής (Μητρώο Ανεξάρτητων Εμπειρογνομημόνων της Α.ΔΙ.Π.)

1. Yola Georgiadou, Professor, University of Twente, Enschede, The Netherlands, Faculty of Geo-Information Science and Earth Observation (ITC), "Geoinformation for Governance".

ΑΝΑΠΛΗΡΩΜΑΤΙΚΑ ΜΕΛΗ

A. Από ΑΠΘ

1. Λαφαζάνη Περιστέρα, Αναπληρώτρια Καθηγήτρια του Τμήματος Αγρονόμων και Τοπογράφων Μηχανικών στο ΑΠΘ, με γνωστικό αντικείμενο "Μελέτη (μετρήσεις και καταγραφές, επεξεργασία, απεικόνιση, παρακολούθηση) του φυσικού χώρου, καθώς και ανάλυση, ερμηνεία και αξιολόγηση χαρακτηριστικών του φυσικού και ανθρώπινου περιβάλλοντος με σκοπό τη δημιουργία ολοκληρωμένης πληροφοριακής υποδομής και τη συμμετοχή στη διαμόρφωση αναπτυξιακών προγραμμάτων" με έμφαση στη γεωγραφική ανάλυση, την επεξεργασία και την απεικόνιση γεωγραφικών πληροφοριών, ΦΕΚ:317/19-5-2011 τ.Γ'.
2. Παπαδοπούλου Μαρία, Αναπληρώτρια Καθηγήτρια του Τμήματος Αγρονόμων και Τοπογράφων Μηχανικών στο ΑΠΘ, με γνωστικό αντικείμενο "Μελέτη (μετρήσεις και καταγραφές, επεξεργασία, απεικόνιση, παρακολούθηση) του φυσικού χώρου, καθώς και ανάλυση, ερμηνεία και αξιολόγηση χαρακτηριστικών του φυσικού και ανθρώπινου περιβάλλοντος με σκοπό τη δημιουργία ολοκληρωμένης πληροφοριακής υποδομής και τη συμμετοχή στη διαμόρφωση αναπτυξια-

κών προγραμμάτων" με ιδιαίτερη έμφαση στην Αυτοματοποιημένη χαρτογραφία και τα γεωγραφικά συστήματα πληροφοριών, ΦΕΚ:66/16-4-98 τ.Ν.Π.Δ.Δ.

3. Σπαταλάς Σπυρίδων, Καθηγητής του Τμήματος Αγρονόμων και Τοπογράφων Μηχανικών στο ΑΠΘ, με γνωστικό αντικείμενο "Μελέτη (μετρήσεις, επεξεργασίες, απεικόνιση) γεωμετρικών κινηματικών και δυναμικών χαρακτηριστικών και δομών του γήινου και διαστημικού χώρου σε διάφορες κλίμακες", ΦΕΚ:119/18-2-09 τ. Γ'.
4. Κουσουλάκου Αλεξάνδρα, Αναπληρώτρια Καθηγήτρια του Τμήματος Αγρονόμων και Τοπογράφων Μηχανικών στο ΑΠΘ, με γνωστικό αντικείμενο "Μελέτη (μετρήσεις και καταγραφές, επεξεργασία, απεικόνιση, παρακολούθηση) του φυσικού χώρου, καθώς και ανάλυση, ερμηνεία και αξιολόγηση χαρακτηριστικών του φυσικού και ανθρώπινου περιβάλλοντος με σκοπό τη δημιουργία ολοκληρωμένης πληροφοριακής υποδομής και τη συμμετοχή στη διαμόρφωση αναπτυξιακών προγραμμάτων" με έμφαση στις σύγχρονες μεθόδους και τεχνολογίες για τη διαχείριση και απεικόνιση χαρτογραφικών, φωτογραμμετρικών και γεωγραφικών πληροφοριών, ΦΕΚ:288/16-11-05 τ.Ν.Π.Δ.Δ.

Β. Από ΑΕΙ της ημεδαπής

1. Μαλούτας Θωμάς, Καθηγητής του Τμήματος Γεωγραφίας στο Χαροκόπειο Πανεπιστήμιο, με γνωστικό αντικείμενο "Ανθρώπινη Γεωγραφία και Θεματική Χαρτογραφία", ΦΕΚ:354/12.05.2009 τ.Γ'.
2. Λαμπριανίδης Λότης, Καθηγητής του Τμήματος Οικονομικών Επιστημών στο Πανεπιστήμιο Μακεδονίας, με γνωστικό αντικείμενο "Οικονομική Γεωγραφία και Περιφερειακή Ανάπτυξη", ΦΕΚ:101/29-6-1999 τ. Ν.Π.Δ.Δ.

Γ. Από ΑΕΙ της αλλοδαπής (Μητρώο Ανεξάρτητων Εμπειρογνομητών της Α.Δ.Π.)

1. Maria Kaika, Professor, Human Geography School of Environment and Development, University of Manchester, Great Britain, με γνωστικό αντικείμενο "Ανθρωπογεωγραφία" (Human Geography),

Η παραπάνω απόφαση διαβιβάζεται, με Πράξη του Πρύτανη, στην Κοσμητεία της Πολυτεχνικής Σχολής, στο Τμήμα Μηχανικών Χωροταξίας και Ανάπτυξης της Πολυτεχνικής Σχολής του Α.Π.Θ., με έδρα τη Βέροια, και κοινοποιείται στο Υπουργείο Παιδείας και Θρησκευμάτων, Πολιτισμού και Αθλητισμού.

.....

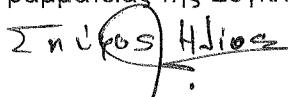
Σύμφωνα με την παρ. 2 του άρθρου 38 του Α.Ν. 1895/39, επικυρώνονται τα πρακτικά της συνεδρίασης αυτής. Εδώ τελειώνει η συνεδρίαση.

Ο ΠΡΥΤΑΝΗΣ
ΙΩΑΝΝΗΣ Α. ΜΥΛΟΠΟΥΛΟΣ

ΤΑ ΜΕΛΗ

Πιστό απόσπασμα για υπηρεσιακή χρήση
Θεσσαλονίκη, 21 Φεβρουαρίου 2013

Ο Προϊστάμενος
της Γραμματείας της Συγκλήτου

Handwritten signature in black ink, appearing to read "Σπυρίδων Ηλίας".

ΣΠΥΡΙΔΩΝ ΗΛΙΑΣ

ΑΡΙΣΤΟΤΕΛΕΙΟ
ΠΑΝΕΠΙΣΤΗΜΙΟ ΘΕΣΣΑΛΟΝΙΚΗΣ
Π Ρ Υ Τ Α Ν Ε Ι Α

Θεσσαλονίκη, 28 Φεβρουαρίου 2013
Αριθμ. Πρωτ.: 7020

Π Ρ Α Ξ Η
Ο Π Ρ Υ Τ Α Ν Η Σ
ΤΟΥ ΑΡΙΣΤΟΤΕΛΕΙΟΥ ΠΑΝΕΠΙΣΤΗΜΙΟΥ ΘΕΣΣΑΛΟΝΙΚΗΣ

Έχοντας υπόψη:

- α) το άρθρο 1 παρ. 7 και 8 του Ν. 3255/04 (Ιδρυτικός Νόμος του Τμήματος),
- β) το άρθρο 77 παρ.3 του Ν.4009/11, και τα άρθρα 3 παρ. 4 και 12 παρ.1 του Ν.4076/12,
- γ) το άρθρο 3 και άρθρο τελευταίο της «Κανονιστικής Απόφασης της Συγκλήτου του Α.Π.Θ. κατ' άρθρον 77 (παρ. 3) του Ν. 4009/11 για τις εκλογές των μελών ΔΕΠ του Α.Π.Θ.» (ΦΕΚ 31/19-1-12 τ. Γ'),
- δ) τη σύμφωνη γνώμη της Κοσμητείας της Πολυτεχνικής Σχολής (συνεδρίαση με αριθμό 5/17-12-12) ύστερα από πρόταση του Τμήματος Μηχανικών Χωροταξίας και Ανάπτυξης της Πολυτεχνικής Σχολής του Α.Π.Θ., με έδρα τη Βέροια, (συνεδρίαση προσωρινής Γ.Σ. με αριθμό 10/23-11-12) και
- ε) την από 9-11-12 αίτηση υποψηφιότητας του λέκτορα με θητεία του οικείου Τμήματος κ. Νικολάου Καρανικόλα

α πο φ α σ ί ζ ο υ μ ε

τη συγκρότηση Ειδικής Επταμελούς Επιτροπής για την κρίση για εξέλιξη του κ. Νικολάου Καρανικόλα, λέκτορα με θητεία, στη βαθμίδα του επίκουρου καθηγητή με θητεία και στο γνωστικό αντικείμενο «Χαρτογραφία-Γεωγραφία και Εκτίμηση και Ανάλυση των Αξιών των Ακινήτων» και ορίζουμε τα μέλη της ως εξής:

ΤΑΚΤΙΚΑ ΜΕΛΗ

Α. Από το Α.Π.Θ.

1. Μυρίδης Μύρων, Καθηγητής του Τμήματος Αγρονόμων και Τοπογράφων Μηχανικών στο ΑΠΘ, με γνωστικό αντικείμενο "Μελέτη (μετρήσεις και καταγραφές, επεξεργασία, απεικόνιση, παρακολούθηση) του φυσικού χώρου, καθώς και ανάλυση, ερμηνεία και αξιολόγηση χαρακτηριστικών του φυσικού και ανθρώπινου περιβάλλοντος με σκοπό

τη δημιουργία ολοκληρωμένης πληροφοριακής υποδομής και τη συμμετοχή στη διαμόρφωση αναπτυξιακών προγραμμάτων" και ιδιαίτερα στην περιοχή της γεωγραφίας και θεματικής χαρτογραφίας, ΦΕΚ:73/6-5-96 τ.Ν.Π.Δ.Δ.

2. Αρβανίτης Απόστολος, Καθηγητής του Τμήματος Αγρονόμων και Τοπογράφων Μηχανικών στο ΑΠΘ, με γνωστικό αντικείμενο "Μελέτη (μετρήσεις και καταγραφές, επεξεργασία, απεικόνιση, παρακολούθηση) του φυσικού χώρου, καθώς και ανάλυση, ερμηνεία και αξιολόγηση χαρακτηριστικών του φυσικού και ανθρώπινου περιβάλλοντος με σκοπό τη δημιουργία ολοκληρωμένης πληροφοριακής υποδομής και τη συμμετοχή στη διαμόρφωση αναπτυξιακών προγραμμάτων" και ιδιαίτερα στο κτηματολόγιο και τα συστήματα πληροφοριών γης, ΦΕΚ:42/28-2-01 τ.Ν.Π.Δ.Δ.
3. Παρασχάκης Ιωάννης, Καθηγητής του Τμήματος Αγρονόμων και Τοπογράφων Μηχανικών στο ΑΠΘ, με γνωστικό αντικείμενο "Μελέτη (μετρήσεις και καταγραφές, επεξεργασία, απεικόνιση, παρακολούθηση) του φυσικού χώρου, καθώς και ανάλυση, ερμηνεία και αξιολόγηση χαρακτηριστικών του φυσικού και ανθρώπινου περιβάλλοντος με σκοπό τη δημιουργία ολοκληρωμένης πληροφοριακής υποδομής και τη συμμετοχή στη διαμόρφωση αναπτυξιακών προγραμμάτων" και ιδιαίτερη έμφαση στην Αυτοματοποιημένη χαρτογραφία και τα γεωγραφικά συστήματα πληροφοριών, ΦΕΚ:142/10-8-98 τ.Ν.Π.Δ.Δ.
4. Μπούτουρα Χρυσούλα, Καθηγήτρια του Τμήματος Αγρονόμων και Τοπογράφων Μηχανικών στο ΑΠΘ, με γνωστικό αντικείμενο "Μελέτη (μετρήσεις και καταγραφές, επεξεργασία, απεικόνιση, παρακολούθηση) του φυσικού χώρου, καθώς και ανάλυση, ερμηνεία και αξιολόγηση χαρακτηριστικών του φυσικού και ανθρώπινου περιβάλλοντος με σκοπό τη δημιουργία ολοκληρωμένης πληροφοριακής υποδομής και τη συμμετοχή στη διαμόρφωση αναπτυξιακών προγραμμάτων" με έμφαση στην Αυτοματοποιημένη και τη Θεματική Χαρτογραφία, ΦΕΚ:42/28-2-01 τ.Ν.Π.Δ.Δ.

Β. Από ΑΕΙ της ημεδαπής

1. Νάκος Βύρων, Καθηγητής της Σχολής Αγρονόμων και Τοπογράφων Μηχικών, Τομέας Τοπογραφίας του Εθνικού Μετσόβιου Πολυτεχνείου, με γνωστικό αντικείμενο "Χαρτογραφία", ΦΕΚ:132/12-05-2006 τ.Ν.Π.Δ.Δ.
2. Τσούλος Λύσανδρος, Καθηγητής της Σχολής Αγρονόμων και Τοπογράφων Μηχικών, Τομέας Τοπογραφίας του Εθνικού Μετσόβιου Πολυτεχνείου, με γνωστικό αντικείμενο "Χαρτογραφία", ΦΕΚ:135/15-05-2006 τ.Ν.Π.Δ.Δ.

Γ. Από ΑΕΙ της αλλοδαπής (Μητρώο Ανεξάρτητων Εμπειρογνομητών της Α.Δ.Π.)

1. Yola Georgiadou, Professor, University of Twente, Enschede, The Netherlands, Faculty of Geo-Information Science and Earth Observation (ITC), "Geoinformation for Governance".

ΑΝΑΠΛΗΡΩΜΑΤΙΚΑ ΜΕΛΗ

Α. Από ΑΠΘ

1. Λαφαζάνη Περιστερά, Αναπληρώτρια Καθηγήτρια του Τμήματος Αγρονόμων και Τοπογράφων Μηχανικών στο ΑΠΘ, με γνωστικό αντικείμενο "Μελέτη (μετρήσεις και καταγραφές, επεξεργασία, απεικόνιση, παρακολούθηση) του φυσικού χώρου, καθώς και ανάλυση, ερμηνεία και αξιολόγηση χαρακτηριστικών του φυσικού και ανθρώπινου περιβάλλοντος με σκοπό τη δημιουργία ολοκληρωμένης πληροφοριακής υποδομής και τη συμμετοχή στη διαμόρφωση αναπτυξιακών προγραμμάτων" με έμφαση στη γεωγραφική ανάλυση, την επεξεργασία και την απεικόνιση γεωγραφικών πληροφοριών, ΦΕΚ:317/19-5-2011 τ.Γ'.
2. Παπαδοπούλου Μαρία, Αναπληρώτρια Καθηγήτρια του Τμήματος Αγρονόμων και Τοπογράφων Μηχανικών στο ΑΠΘ, με γνωστικό αντικείμενο "Μελέτη (μετρήσεις και καταγραφές, επεξεργασία, απεικόνιση, παρακολούθηση) του φυσικού χώρου, καθώς και ανάλυση, ερμηνεία και αξιολόγηση χαρακτηριστικών του φυσικού και ανθρώπινου περιβάλλοντος με σκοπό τη δημιουργία ολοκληρωμένης πληροφοριακής υποδομής και τη συμμετοχή στη διαμόρφωση αναπτυξιακών προγραμμάτων" με ιδιαίτερη έμφαση στην αυτοματοποιημένη χαρτογραφία και τα γεωγραφικά συστήματα πληροφοριών, ΦΕΚ:66/16-4-98 τ.Ν.Π.Δ.Δ.
3. Σπαταλάς Σπυρίδων, Καθηγητής του Τμήματος Αγρονόμων και Τοπογράφων Μηχανικών στο ΑΠΘ, με γνωστικό αντικείμενο "Μελέτη (μετρήσεις, επεξεργασίες, απεικόνιση) γεωμετρικών κινηματικών και δυναμικών χαρακτηριστικών και δομών του γήινου και διαστημικού χώρου σε διάφορες κλίμακες", ΦΕΚ:119/18-2-09 τ. Γ'.
4. Κουσουλάκου Αλεξάνδρα, Αναπληρώτρια Καθηγήτρια του Τμήματος Αγρονόμων και Τοπογράφων Μηχανικών στο ΑΠΘ, με γνωστικό αντικείμενο "Μελέτη (μετρήσεις και καταγραφές, επεξεργασία, απεικόνιση, παρακολούθηση) του φυσικού χώρου, καθώς και ανάλυση, ερμηνεία και αξιολόγηση χαρακτηριστικών του φυσικού και ανθρώπινου περιβάλλοντος με σκοπό τη δημιουργία ολοκληρωμένης πληροφοριακής υποδομής και τη συμμετοχή στη διαμόρφωση αναπτυξιακών προγραμμάτων" με έμφαση στις σύγχρονες μεθόδους και τεχνολογίες για τη διαχείριση και απεικόνιση χαρτογραφικών, φωτογραμμετρικών και γεωγραφικών πληροφοριών, ΦΕΚ:288/16-11-05 τ.Ν.Π.Δ.Δ.


Β. Από ΑΕΙ της ημεδαπής

1. Μαλούτας Θωμάς, Καθηγητής του Τμήματος Γεωγραφίας στο Χαροκόπειο Πανεπιστήμιο, με γνωστικό αντικείμενο "Ανθρώπινη Γεωγραφία και Θεματική Χαρτογραφία", ΦΕΚ:354/12.05.2009 τ. Γ'.
2. Λαμπριανίδης Λόης, Καθηγητής του Τμήματος Οικονομικών Επιστημών στο Πανεπιστήμιο Μακεδονίας, με γνωστικό αντικείμενο "Οικονομική Γεωγραφία και Περιφερειακή Ανάπτυξη", ΦΕΚ:101/29-6-1999 τ.Ν.Π.Δ.Δ.

Γ. Από ΑΕΙ της αλλοδαπής (Μητρώο Ανεξάρτητων Εμπειρογνομόνων της Α.ΔΙ.Π.)

1. Maria Kaika, Professor, Human Geography School of Environment and Development, University of Manchester, Great Britain με γνωστικό αντικείμενο "Ανθρωπογεωγραφία" (Human Geography),

Φ. Πρύτανης
ΙΩΑΝΝΗΣ Α. ΜΥΛΟΠΟΥΛΟΣ
Καθηγητής Τμήν Πολιτικών Μηχανικών





Προς το
 Τμήμα Μηχανικών Χωροταξίας και Ανάπτυξης
 Πολυτεχνικής Σχολής Α.Π.Θ.
Θεσσαλονίκη

Θέμα: Γνώμη της Κοσμητείας της Πολυτεχνικής Σχολής για τον ορισμό Ειδικής Επταμελούς Επιτροπής για την εξέλιξη του Λέκτορα κυρίου Νικόλαου Καρανικόλα του Τμήματος Μηχανικών Χωροταξίας και Ανάπτυξης, με γνωστικό αντικείμενο «Χαρτογραφία-Γεωγραφία και Εκτίμηση και Ανάλυση των Αξιών των Ακινήτων»

Αξιότιμοι κύριοι συνάδελφοι,

Λαμβάνοντας υπόψη:

- 1) Τις διατάξεις του άρθρου 9 παρ. 4ε του Ν. 4009/2011 (όπως αυτές ισχύουν).
- 2) Τις διατάξεις του άρθρου 77 παρ. 3 του Ν. 4009/2011.
- 3) Τις διατάξεις των άρθρων 3, 4 και του τελευταίου της «Κανονιστικής Απόφασης της Συγκλήτου του Αριστοτελείου Πανεπιστημίου Θεσσαλονίκης, κατ' άρθρο 77 παρ. 3 του Ν. 4009/2011, για τις Εκλογές Μελών Δ.Ε.Π. του Αριστοτελείου Πανεπιστημίου Θεσσαλονίκης» (Αριθμ. Συνεδρ. 2842/14-12-2011, ΦΕΚ 31B/19-01-2012).
- 4) Την άποψη της Προσωρινής Γενικής Συνέλευσης του Τμήματος Μηχανικών Χωροταξίας και Ανάπτυξης της Πολυτεχνικής Σχολής του Α.Π.Θ. (Συνεδρ. αριθμ. 8/23.11.2012, υπ' αριθμ. 259/07.12.2012 έγγραφο του Τμήματος),

η Κοσμητεία της Πολυτεχνικής Σχολής, στη Συνεδρίασή της αριθμ. 5/17.12.2012, εξέφρασε τη σύμφωνη γνώμη της για την αιτιολογημένη άποψη της Προσωρινής Γενικής Συνέλευσης του Τμήματος Μηχανικών Χωροταξίας και Ανάπτυξης της Πολυτεχνικής Σχολής του Α.Π.Θ., αριθμ. 8/23.11.2012, σχετικά με τη συγκρότηση της Ειδικής Επταμελούς Επιτροπής, για την κρίση εξέλιξης του Λέκτορα κυρίου Νικόλαου Καρανικόλα, μόνου υποψηφίου για τη θέση Επίκουρου Καθηγητή, στο γνωστικό αντικείμενο «Χαρτογραφία-Γεωγραφία και Εκτίμηση και Ανάλυση των Αξιών των Ακινήτων».

Σας παρακαλώ, να προβείτε στις απαραίτητες ενέργειες για τη συγκρότηση της εν λόγω Ειδικής Επταμελούς Επιτροπής.

Με τιμή
Ο Κοσμήτωρ



Νικόλαος Ι. Μάργαρης
Καθηγητής

Συνημμένο:

- Απόσπασμα Πρακτικού της Συνεδρίασης
της Κοσμητείας με αριθμ. 5/17.12.2012

Απόσπασμα Πρακτικών Συνεδρίασης 5/17.12.2012

ΠΟΛΥΤΕΧΝΙΚΗ ΣΧΟΛΗ
ΚΟΣΜΗΤΕΙΑ

ΠΡΑΚΤΙΚΟ

της συνεδρίας με αριθμό 5/2012-2013 της Κοσμητείας της Σχολής.

Η συνεδρίαση έγινε την Δευτέρα 17 Δεκεμβρίου 2012 και ώρα 11:00 π.μ., στα γραφεία της Κοσμητείας της Πολυτεχνικής Σχολής παρόντων:

1. Του Κοσμήτορα κ. Νικολάου Ι. Μάργαρη
των Προέδρων και Αναπληρωτών Προέδρων των Τμημάτων κ.κ.
2. Χ. Αναγνωστόπουλου Πολιτικών Μηχανικών
3. Γ. Παπακώστα Αρχιτεκτόνων Μηχανικών
4. Κ. Β. Κατσάμπαλου Αγρονόμων Τοπογράφων Μηχανικών
5. Α. Μιχαηλίδη Μηχανολόγων Μηχανικών
6. Π. Μήτκα Ηλεκτρολόγων Μηχ. & Μηχ. Υπολογιστών
7. Κ. Κυπαρισσίδης Χημικών Μηχανικών
8. Α. Τροχίδη Γενικού Τμήματος
9. Γ. Καυκαλά Αν. Προέδρου Τμ. Μηχ. Χωροταξίας και Ανάπτυξης

Δεν προσήλθαν, αν και εκλήθησαν νομίμως, εκπρόσωποι των φοιτητών των Τμημάτων της Σχολής.

Πρακτικά τήρησε η Προϊσταμένη της Γραμματείας Κοσμητείας της Πολυτεχνικής Σχολής κυρία Χρυσάνθη Καπράγκου.

ΘΕΜΑΤΑ ΗΜΕΡΗΣΙΑΣ ΔΙΑΤΑΞΗΣ

1. Ανακοινώσεις - Αιτήσεις - Προτάσεις
2. **Σχέδιο ΑΘΗΝΑ**
3. Σχετικά με τη συγκρότηση Ειδικής Επταμελούς Επιτροπής, για την πλήρωση μιας θέσης στη βαθμίδα του Αναπληρωτή Καθηγητή, με γνωστικό αντικείμενο «Αρχιτεκτονικός Σχεδιασμός και Προγραμματισμός Ειδικών Χρήσεων και Εγκαταστάσεων», μετά από αίτηση εξέλιξης της κυρίας Σοφίας Χατζηκοκόλη-Συράκου, μόνιμης Επίκουρης Καθηγήτριας στο Τμήμα Μηχανικών Χωροταξίας και Ανάπτυξης.
4. Σχετικά με τη συγκρότηση Ειδικής Επταμελούς Επιτροπής, για την πλήρωση μιας θέσης στη βαθμίδα του Επίκουρου Καθηγητή, με γνωστικό αντικείμενο «Χαρτογραφία – Γεωγραφία και Εκτίμηση και Ανάλυση των Αξιών των Ακινήτων», μετά από αίτηση εξέλιξης του



κυρίου Νικολάου Καρανικόλα, Λέκτορα με θητεία στο Τμήμα Μηχανικών Χωροταξίας και Ανάπτυξης.

5. Σχετικά με τη συγκρότηση Ειδικής Επταμελούς Επιτροπής, για την πλήρωση μιας θέσης στη βαθμίδα του Επίκουρου Καθηγητή, με γνωστικό αντικείμενο «Βιώσιμη Ανάπτυξη και Διαχείριση Έργων και Περιβάλλοντος», μετά από αίτηση εξέλιξης της κυρίας Δήμητρας Βαγιωνά, Λέκτορα με θητεία στο Τμήμα Μηχανικών Χωροταξίας και Ανάπτυξης.

Το σώμα βρίσκεται εν απαρτία.

Θέμα 4^ο:

Σχετικά με τη συγκρότηση Ειδικής Επταμελούς Επιτροπής, για την πλήρωση μιας θέσης στη βαθμίδα του Επίκουρου Καθηγητή, με γνωστικό αντικείμενο «Χαρτογραφία – Γεωγραφία και Εκτίμηση και Ανάλυση των Αξιών των Ακινήτων», μετά από αίτηση εξέλιξης του κυρίου Νικολάου Καρανικόλα, Λέκτορα με θητεία στο Τμήμα Μηχανικών Χωροταξίας και Ανάπτυξης.

Η Κοσμητεία της Πολυτεχνικής Σχολής, συζήτησε την από 9-11-2012 σχετική αίτηση του κυρίου Νικολάου Καρανικόλα, Λέκτορα στο Τμήμα Μηχανικών Χωροταξίας και Ανάπτυξης της Πολυτεχνικής Σχολής του Α.Π.Θ. και την πρόταση της Γενικής Συνέλευσης του Τμήματος Μηχανικών Χωροταξίας και Ανάπτυξης της Πολυτεχνικής Σχολής του Α.Π.Θ. (συνεδρ. αριθμ. 8/23-11-2012), η οποία έχει ως εξής:



αειψάρο Κοσμητείας

ΑΚΑΔ-275



ΑΡΙΣΤΟΤΕΛΕΙΟ ΠΑΝΕΠΙΣΤΗΜΙΟ ΘΕΣΣΑΛΟΝΙΚΗΣ
ΠΟΛΥΤΕΧΝΙΚΗ ΣΧΟΛΗ
ΤΜΗΜΑ
ΜΗΧΑΝΙΚΩΝ ΧΩΡΟΤΑΞΙΑΣ ΚΑΙ ΑΝΑΠΤΥΞΗΣ

Γραμματεία Πληροφορίες: 2310-994179, Φαξ 2310-994220
E-mail: info@plandevel.auth.gr



Θεσσαλονίκη, 7-12-2012

Αρ. Πρωτ: 259

ΑΡΙΣΤΟΤΕΛΕΙΟ
ΠΑΝΕΠΙΣΤΗΜΙΟ ΘΕΣΣΑΛΟΝΙΚΗΣ
ΠΟΛΥΤΕΧΝΙΚΗ ΣΧΟΛΗ

Προς
Την Κοσμητεία για
Τη Σύγκλητο του Α.Π.Θ.

Ημερομ. 13/12/2012
Αριθ. πρωτ. 350

ΘΕΜΑ: Πρόταση συγκρότησης της Ειδικής Επιταμελούς Επιτροπής εξέλιξης λέκτορα στη βαθμίδα του Επίκουρου Καθηγητή με γνωστικό αντικείμενο "Χαρτογραφία - Γεωγραφία και Εκτίμηση και Ανάλυση των Αξιών των Ακινήτων".

Επισυνάπτονται το απόσπασμα συνεδρίασης αριθμ.8/23-11-2012 της Προσωρινής Γενικής Συνέλευσης του Τμήματος Μηχανικών Χωροταξίας και Ανάπτυξης για συγκρότηση επιταμελούς επιτροπής για την εξέλιξη λέκτορα στη βαθμίδα του Επίκουρου καθηγητή με γνωστικό αντικείμενο: «Χαρτογραφία-Γεωγραφία και Εκτίμηση και Ανάλυση των Αξιών των Ακινήτων».

Ο κ.Νικόλαος Καρανικόλας διορίστηκε ως λέκτορας με θητεία στο Τμήμα μας στο γνωστικό αντικείμενο "Γεωγραφία-Χαρτογραφία" με την Πρυτανική Πράξη αριθμ. 27711/11-2-2009 (ΦΕΚ 750/4-9-2009 τ. Γ') σε θέση λέκτορα με θητεία. Υπέβαλε αίτηση στις 10-1-2012 για την εξέλιξή του σε θέση επίκουρου καθηγητή και την προκήρυξη της θέσης σύμφωνα με τις κείμενες διατάξεις στο γνωστικό αντικείμενο: "Χαρτογραφία-Γεωγραφία και Εκτίμηση και Ανάλυση των Αξιών των Ακινήτων".

Η θέση προκηρύχθηκε στο ΦΕΚ 911/31-8-2012 τ. Γ'. Η προθεσμία υποβολής αιτήσεων υποψηφιοτήτων έληξε στις 13-11-2012 και ο κ. Νικόλαος Καρανικόλας, λέκτορας με θητεία υπέβαλε την μοναδική υποψηφιότητα, με αίτησή του, στις 9-11-2012.

Λαμβάνοντας υπόψη τις διατάξεις του άρθρου 9 παρ.4ε του Ν.4009/2011 (όπως αυτή τροποποιήθηκε με το άρθρο 3 παρ.4 του Ν.4076/2012), του άρθρου 77 παρ.3 του Ν.4009/2011 και των άρθρων 3 και τελευταίο της «Κανονιστικής Απόφασης της Συγκλήτου του Α.Π.Θ. κατ' άρθρον 77 (παρ. 3) του Ν. 4009/11 για τις εκλογές των μελών ΔΕΠ του Α.Π.Θ.» (ΦΕΚ 31/19-1-12 τ. Γ'), προτείνονται οι παρακάτω ως μέλη της επιταμελούς επιτροπής εξέλιξης λέκτορα στη βαθμίδα του επίκουρου καθηγητή στο γνωστικό αντικείμενο «Χαρτογραφία-Γεωγραφία και Εκτίμηση και Ανάλυση των Αξιών των Ακινήτων».

1



ΤΑΚΤΙΚΑ ΜΕΛΗ

A. Από το ΑΠΘ (4)

1. **Μυρίδης Μύρων**, Καθηγητής του Τμήματος Αγρονόμων και Τοπογράφων Μηχανικών στο ΑΠΘ, με γνωστικό αντικείμενο "Μελέτη (μετρήσεις και καταγραφές, επεξεργασία, απεικόνιση, παρακολούθηση) του φυσικού χώρου, καθώς και ανάλυση, ερμηνεία και αξιολόγηση χαρακτηριστικών του φυσικού και ανθρώπινου περιβάλλοντος με σκοπό τη δημιουργία ολοκληρωμένης πληροφοριακής υποδομής και τη συμμετοχή στη διαμόρφωση αναπτυξιακών προγραμμάτων" και ιδιαίτερα στην περιοχή της γεωγραφίας και θεματικής χαρτογραφίας, ΦΕΚ:73/6-5-96 τ.Ν.Π.Δ.Δ.

e-mail: myridis@topo.auth.gr

Ιστοσελίδα: http://web.auth.gr/e-itopo/TOMEIS_INDEX/TOMEASB/Myridis.html

2. **Αρβανίτης Απόστολος**, Καθηγητής του Τμήματος Αγρονόμων και Τοπογράφων Μηχανικών στο ΑΠΘ, με γνωστικό αντικείμενο "Μελέτη (μετρήσεις και καταγραφές, επεξεργασία, απεικόνιση, παρακολούθηση) του φυσικού χώρου, καθώς και ανάλυση, ερμηνεία και αξιολόγηση χαρακτηριστικών του φυσικού και ανθρώπινου περιβάλλοντος με σκοπό τη δημιουργία ολοκληρωμένης πληροφοριακής υποδομής και τη συμμετοχή στη διαμόρφωση αναπτυξιακών προγραμμάτων" και ιδιαίτερα στο κτηματολόγιο και τα συστήματα πληροφοριών γης, ΦΕΚ:42/28-2-01 τ.Ν.Π.Δ.Δ.

e-mail: aparva@auth.gr

Ιστοσελίδα: http://web.auth.gr/e-topo/TOMEIS_INDEX/TOMEASB/Arvanitis.html

3. **Παρασχάκης Ιωάννης**, Καθηγητής του Τμήματος Αγρονόμων και Τοπογράφων Μηχανικών στο ΑΠΘ, με γνωστικό αντικείμενο "Μελέτη (μετρήσεις και καταγραφές, επεξεργασία, απεικόνιση, παρακολούθηση) του φυσικού χώρου, καθώς και ανάλυση, ερμηνεία και αξιολόγηση χαρακτηριστικών του φυσικού και ανθρώπινου περιβάλλοντος με σκοπό τη δημιουργία ολοκληρωμένης πληροφοριακής υποδομής και τη συμμετοχή στη διαμόρφωση αναπτυξιακών προγραμμάτων" και ιδιαίτερη έμφαση στην Αυτοματοποιημένη χαρτογραφία και τα γεωγραφικά συστήματα πληροφοριών, ΦΕΚ:142/10-8-98 τ.Ν.Π.Δ.Δ.

e-mail: jpar@topo.auth.gr

Ιστοσελίδα: http://web.auth.gr/e-topo/TOMEIS_INDEX/TOMEASB/Parashakis.html

4. **Μπούτουρα Χρυσούλα**, Καθηγήτρια του Τμήματος Αγρονόμων και Τοπογράφων Μηχανικών στο ΑΠΘ, με γνωστικό αντικείμενο "Μελέτη (μετρήσεις και καταγραφές, επεξεργασία, απεικόνιση, παρακολούθηση) του φυσικού χώρου, καθώς και ανάλυση, ερμηνεία και αξιολόγηση χαρακτηριστικών του φυσικού και ανθρώπινου περιβάλλοντος με σκοπό τη δημιουργία ολοκληρωμένης πληροφοριακής υποδομής και τη συμμετοχή στη διαμόρφωση αναπτυξιακών προγραμμάτων" με έμφαση στην Αυτοματοποιημένη και τη Θεματική Χαρτογραφία, ΦΕΚ:42/28-2-01 τ.Ν.Π.Δ.Δ.

e-mail: houtoura@topo.auth.gr

Ιστοσελίδα: <http://cartography.web.auth.gr/Boutoura>

B. Από ΑΕΙ της ημεδαπής (2)

1. **Νάκος Βύρων**, Καθηγητής της Σχολής Αγρονόμων και Τοπογράφων Μηχανικών, Τομέας Τοπογραφίας του Εθνικού Μετσόβιου Πολυτεχνείου, με γνωστικό αντικείμενο "Χαρτογραφία", ΦΕΚ:132/12-05-2006 τ.Ν.Π.Δ.Δ.

e-mail: bnakos@central.ntua.gr

Ιστοσελίδα: <http://www.survey.ntua.gr/el/topo>



2. **Τσούλος Λύσανδρος**, Καθηγητής της Σχολής Αγρονόμων και Τοπογράφων Μηχανικών, Τομέας Τοπογραφίας του Εθνικού Μετσόβιου Πολυτεχνείου, με γνωστικό αντικείμενο "Χαρτογραφία", ΦΕΚ:135/15-05-2006 τ.Ν.Π.Δ.Δ.

e-mail: lysandro@central.ntua.gr,

Ιστοσελίδα: <http://www.survey.ntua.gr/el/topo>

Γ. Από ΑΕΙ της αλλοδαπής (Μητρώο Ανεξάρτητων Εμπειρογνομώνων της Α.ΔΙ.Π.) (1)

1. **Yola Georgiadou**, Professor, University of Twente, Enschede, The Netherlands, Faculty of Geo-Information Science and Earth Observation (ITC), Geoinformation for Governance

e-mail: georgiadou@itc.nl,

Ιστοσελίδα: http://www.itc.nl/about_itc/resumes/georgiadou.aspx

ΑΝΑΠΛΗΡΩΜΑΤΙΚΑ ΜΕΛΗ

Α. Από ΑΠΘ (4)

1. **Λαφαζάνη Περιστέρα**, Αναπληρώτρια Καθηγήτρια του Τμήματος Αγρονόμων και Τοπογράφων Μηχανικών στο ΑΠΘ, με γνωστικό αντικείμενο "Μελέτη (μετρήσεις και καταγραφές, επεξεργασία, απεικόνιση, παρακολούθηση) του φυσικού χώρου, καθώς και ανάλυση, ερμηνεία και αξιολόγηση χαρακτηριστικών του φυσικού και ανθρώπινου περιβάλλοντος με σκοπό τη δημιουργία ολοκληρωμένης πληροφοριακής υποδομής και τη συμμετοχή στη διαμόρφωση αναπτυξιακών προγραμμάτων" με έμφαση στη γεωγραφική ανάλυση, την επεξεργασία και την απεικόνιση γεωγραφικών πληροφοριών, ΦΕΚ:317/19-5-2011 τΓ".

e-mail: lafazani@topo.auth.gr,

Ιστοσελίδα: http://web.auth.gr/e-topo/TOMEIS_INDEX/TOMEASB/Lafazani.html

2. **Παπαδοπούλου Μαρία**, Αναπληρώτρια Καθηγήτρια του Τμήματος Αγρονόμων και Τοπογράφων Μηχανικών στο ΑΠΘ, με γνωστικό αντικείμενο "Μελέτη (μετρήσεις και καταγραφές, επεξεργασία, απεικόνιση, παρακολούθηση) του φυσικού χώρου, καθώς και ανάλυση, ερμηνεία και αξιολόγηση χαρακτηριστικών του φυσικού και ανθρώπινου περιβάλλοντος με σκοπό τη δημιουργία ολοκληρωμένης πληροφοριακής υποδομής και τη συμμετοχή στη διαμόρφωση αναπτυξιακών προγραμμάτων" με ιδιαίτερη έμφαση στην αυτοματοποιημένη χαρτογραφία και τα γεωγραφικά συστήματα πληροφοριών, ΦΕΚ:66/16-4-98 τ.Ν.Π.Δ.Δ.

e-mail: papmar@topo.auth.gr, http://web.auth.gr/e-topo/TOMEIS_INDEX/TOMEASB/Papadopoulou.html

3. **Σπαταλάς Σπυρίδων**, Καθηγητής του Τμήματος Αγρονόμων και Τοπογράφων Μηχανικών στο ΑΠΘ, με γνωστικό αντικείμενο: "Μελέτη (μετρήσεις, επεξεργασίες, απεικόνιση) γεωμετρικών κινηματικών και δυναμικών χαρακτηριστικών και δομών του γήινου και διαστημικού χώρου σε διάφορες κλίμακες", ΦΕΚ:119/18-2-09 τ. Γ".

e-mail: sspatala@topo.auth.gr,

Ιστοσελίδα: http://web.auth.gr/e-topo/TOMEIS_INDEX/TOMEASA/Spatalas.html/

4. **Κουσουλάκου Αλεξάνδρα**, Αναπληρώτρια Καθηγήτρια, του Τμήματος Αγρονόμων και Τοπογράφων Μηχανικών στο ΑΠΘ, με γνωστικό αντικείμενο "Μελέτη (μετρήσεις και καταγραφές, επεξεργασία, απεικόνιση, παρακολούθηση) του φυσικού χώρου, καθώς και



ανάλυση, ερμηνεία και αξιολόγηση χαρακτηριστικών του φυσικού και ανθρώπινου περιβάλλοντος με σκοπό τη δημιουργία ολοκληρωμένης πληροφοριακής υποδομής και τη συμμετοχή στη διαμόρφωση αναπτυξιακών προγραμμάτων" με έμφαση στις σύγχρονες μεθόδους και τεχνολογίες για τη διαχείριση και απεικόνιση χαρτογραφικών, φωτογραμμετρικών και γεωγραφικών πληροφοριών, ΦΕΚ:288/16-11-05 τ.Ν.Π.Δ.Δ.

e-mail: kusulaku@topo.auth.gr,

Ιστοσελίδα: http://web.auth.gr/e-topo/TOMEIS_INDEX/TOMEASB/Kousoulakou.html

Β. Από ΑΕΙ της ημεδαπής (2)

1. **Μαλούτας Θωμάς**, Καθηγητής, του Τμήματος Γεωγραφίας στο Χαροκόπειο Πανεπιστήμιο, με γνωστικό αντικείμενο "Ανθρώπινη Γεωγραφία και Θεματική Χαρτογραφία", ΦΕΚ: 354/12.05.2009 τ. Γ'.

e-mail: malloutas@hua.gr

Ιστοσελίδα: http://www.geo.hua.gr/index.php?option=com_contact&view=contact&id=17%3Ame17&catid=6%3Ame1&lang=el

2. **Λαμπριανίδης Λόης**, Καθηγητής του Τμήματος Οικονομικών Επιστημών στο Πανεπιστήμιο Μακεδονίας, με γνωστικό αντικείμενο "Οικονομική Γεωγραφία και Περιφερειακή Ανάπτυξη", ΦΕΚ:101/29-6-1999 τ. Ν.Π.Δ.Δ.

e-mail: loisl@uom.gr

Ιστοσελίδα: <http://www.uom.gr/modules.php?op=modload&name=Cv&file=index&id=119&tmima=3&categorymenu=2>

Γ. Από ΑΕΙ της αλλοδαπής (Μητρώο Ανεξάρτητων Εμπειρογνομόνων της Α.Δι.Π.) (1)

1. **Maria Kaika**, Professor of Human Geography, School of Environment and Development, University of Manchester, Great Britain, με γνωστικό αντικείμενο "Ανθρωπογεωγραφία" (Human Geography),

e-mail: Maria.Kaika@manchester.ac.uk

Ιστοσελίδα: <http://staffprofiles.humanities.manchester.ac.uk/Profile.aspx?id=Maria.Kaika>

ΕΠΙΠΛΕΟΝ ΟΝΟΜΑΤΑ ΜΕΛΩΝ ΑΕΙ ΑΛΛΟΔΑΠΗΣ ΤΑ ΟΠΟΙΑ ΕΞΕΤΑΣΤΗΚΑΝ

1. Anthony Stefanidis , George Mason University, USA Dept. of Geography and Geoinformation Science , Professor, Cartography and Geomatics,

e-mail: astefani@gmu.edu

2. Costas Armenakis, York University, Canada, Geomatics Engineering, Department of Earth and Space Science and Engineering, School of Engineering, Professor, Cartography and Geomatics,

e-mail: armenc@yorku.ca

3. Peggy Agouris, George Mason University, VA, USA, Dept. of Geography & Geoinformation Science, Professor, Remote Sensing and Geomatics,

e-mail: paouris@gmu.edu


4. Georg Gartner, TU Wien, Austria Institute of Geoinformation and Cartography, Professor, Cartography and Geomediotechniques,


e-mail: georg.gartner@tuwien.ac.at



5. Gabriele Bitelli, Dipartimento di Ingegneria Civile, Ambientale e dei Materiali (DICAM)
 Università di Bologna, Italy, Professor, Geomatics Engineering,
 e-mail: gabriele.bitelli@unibo.it

6. Miguel Calvo, University of the Basque country, Vitoria-Gasteiz, Spain, Professor,
 Geographical Information Systems,
 e-mail: miquel.calvo@ehu.es

Ο Πρόεδρος
 Αναπλ. Πρόεδρος
 Της Προσωρινής Γενικής Συνέλευσης
 του Τμήματος

 Γ. Καυκαλάς Καθηγητής



Κοινοποίηση:
 -Τμήμα ΔΕΠ





Απόσπασμα Πρακτικών

της συνεδρίασης αριθμ. 8/23-11-12 της Προσωρινής Γενικής Συνέλευσης του Τμήματος Μηχανικών Χωροταξίας και Ανάπτυξης.

Η συνεδρίαση ήταν προγραμματισμένη για την Πέμπτη 22 Νοεμβρίου 2012 και ώρα 15.00 μ.μ., αλλά λόγω μη απαρτίας, πραγματοποιήθηκε την Παρασκευή 23 Νοεμβρίου στις 17:30 μ. μ. στην ίδια αίθουσα.

ΘΕΜΑΤΑ ΗΜΕΡΗΣΙΑΣ ΔΙΑΤΑΞΗΣ

-
-
3. Πρόταση συγκρότησης της Ειδικής Επταμελούς Επιτροπής Κρίσης για εξέλιξη καθηγητή στη βαθμίδα του αναπληρωτή καθηγητή με γνωστικό αντικείμενο «Αρχιτεκτονικός Σχεδιασμός και Προγραμματισμός Ειδικών Χρήσεων και Εγκαταστάσεων».
 4. Πρόταση συγκρότησης της Ειδικής Επταμελούς Επιτροπής Κρίσης για εξέλιξη λέκτορα στη βαθμίδα του επίκουρου καθηγητή με γνωστικό αντικείμενο «Χαρτογραφία-Γεωγραφία και Εκτίμηση και Ανάλυση των Αξιών των ακινήτων».
 5. Πρόταση συγκρότησης της Ειδικής Επταμελούς Επιτροπής Κρίσης για εξέλιξη λέκτορα στη βαθμίδα του επίκουρου καθηγητή με γνωστικό αντικείμενο «Βιώσιμη Ανάπτυξη και Διαχείριση Έργων και Περιβάλλοντος».
-
-

Στη συνεδρίαση ήταν παρόντες: Ο αναπληρωτής πρόεδρος του τμήματος κ. Γ. Καυκαλάς καθηγητής, οι καθηγητές κ.κ. Κ. Κατσιφαράκης, Π. Πατιάς, οι επίκουροι καθηγητές Απ. Παπαγιαννάκης, Ι. Φραγκόπουλος Σ. Χατζηκοκόλη και οι λέκτορες Δ. Βαγιωνά, Γ. Γριτζάς, Δ. Καϊμάρης, Α. Καλογερέσης, Ν. Καρανικόλας, Αρτ. Κουρτέσης, Δ. Λατινόπουλος.

Στη συνεδρίαση δεν προσήλθαν οι καθηγητές κ.κ. Ν. Καλογήρου, Π. Λατινόπουλος, Δ. Μπίκας, οι επίκ. καθηγητές Κ. Αλεξίου, Ελ. Θωΐδου, Γ. Μιχαηλίδης, Ελ. Παπαδοπούλου και ο Ε. Στυλιανίδης λέκτορας και ο Κ. Μαντώς εκπρ. φοιτητών.

Ο πρόεδρος του Τμήματος καθηγητής κ. Ι. Μυλόπουλος ενημέρωσε ότι λόγω υποχρεώσεων στην Πρυτανεία δεν θα παραστεί. Στη συνεδρίαση προεδρεύει ο αναπληρωτής πρόεδρος του Τμήματος καθηγητής κ. Γ. Καυκαλάς.

Πρακτικά τήρησε η Γραμματέας του Τμήματος κ. Π. Σιμήνου.

Ο κ. Αναπλ. Πρόεδρος παρατηρεί ότι, σύμφωνα με το άρθρο 12 παρ.4 και 5 του Ν.1268/82, όπως αντικαταστάθηκε από το άρθρο 48 παρ.5α του Ν.1404/83, υπάρχει απαρτία των μελών της Γ.Σ. και μπορεί να αρχίσει η συζήτηση των θεμάτων της Η.Δ.

.....

.....

1



(Στο σημείο αυτό επανέρχεται η κ. Σ. Χατζηκοκόλη-Συράκου και αποχωρούν οι κ.κ. Ν. Καρανικόλας και Δ. Βαγιωνά).

Θέμα 4^ο: Πρόταση συγκρότησης της Ειδικής Επταμελούς Επιτροπής Κρίσης για εξέλιξη λέκτορα στη βαθμίδα του επίκουρου καθηγητή με γνωστικό αντικείμενο «Χαρτογραφία-Γεωγραφία και Εκτίμηση και Ανάλυση των Αξιών των ακινήτων».

Ο κ. Νικόλαος Καρανικόλας διορίστηκε ως λέκτορας με θητεία στο Τμήμα μας στο γνωστικό αντικείμενο «Γεωγραφία-Χαρτογραφία» με την Πρυτανική Πράξη αριθμ. 27711/11-2-2009 (ΦΕΚ 750/4-9-2009 τ. Γ') σε θέση λέκτορα με θητεία. Υπέβαλε αίτηση στις 10-1-2012 για την εξέλιξή του σε θέση επίκουρου καθηγητή και την προκήρυξη της θέσης σύμφωνα με τις κείμενες διατάξεις στο γνωστικό αντικείμενο «Χαρτογραφία-Γεωγραφία και Εκτίμηση και Ανάλυση των Αξιών των Ακινήτων». Η θέση προκηρύχθηκε στο ΦΕΚ 91/31-8-2012 τ.Γ'. Η προθεσμία υποβολής αιτήσεων υποψηφιοτήτων έληξε στις 13-11-2012 και ο κ.Νικόλαος Καρανικόλας, μοναδικός υποψήφιος, υπέβαλε αίτηση στις 9-11-2012.

Μετά από συζήτηση, και λαμβάνοντας υπ' όψη το περιεχόμενο του γνωστικού αντικείμενου της υπό πλήρωση θέσης καθώς και τη συνάφεια του γνωστικού αντικειμένου τους και τον προσανατολισμό του επιστημονικού – ερευνητικού έργου τους η Προσωρινή Γενική Συνέλευση προτείνει ομόφωνα τα παρακάτω μέλη της επταμελούς επιτροπής κρίσης για εξέλιξη λέκτορα στη βαθμίδα του επίκουρου καθηγητή στο γνωστικό αντικείμενο «Χαρτογραφία-Γεωγραφία και Εκτίμηση και Ανάλυση των Αξιών των Ακινήτων».

ΤΑΚΤΙΚΑ ΜΕΛΗ

A. Από το ΑΠΘ

1. **Μυρίδης Μύρων**, Καθηγητής του Τμήματος Αγρονόμων και Τοπογράφων Μηχανικών στο ΑΠΘ, με γνωστικό αντικείμενο "Μελέτη (μετρήσεις και καταγραφές, επεξεργασία, απεικόνιση, παρακολούθηση) του φυσικού χώρου, καθώς και ανάλυση, ερμηνεία και αξιολόγηση χαρακτηριστικών του φυσικού και ανθρώπινου περιβάλλοντος με σκοπό τη δημιουργία ολοκληρωμένης πληροφοριακής υποδομής και τη συμμετοχή στη διαμόρφωση αναπτυξιακών προγραμμάτων" και ιδιαίτερα στην περιοχή της γεωγραφίας και θεματικής χαρτογραφίας, ΦΕΚ:73/6-5-96 τ.Ν.Π.Δ.Δ.

e-mail: myridis@topo.auth.gr

Ιστοσελίδα: http://web.auth.gr/e-ltopo/TOMEIS_INDEX/TOMEASB/Myridis.html

2. **Αρβανίτης Απόστολος**, Καθηγητής του Τμήματος Αγρονόμων και Τοπογράφων Μηχανικών στο ΑΠΘ, με γνωστικό αντικείμενο "Μελέτη (μετρήσεις και καταγραφές, επεξεργασία, απεικόνιση, παρακολούθηση) του φυσικού χώρου, καθώς και ανάλυση, ερμηνεία και αξιολόγηση χαρακτηριστικών του φυσικού και ανθρώπινου περιβάλλοντος με σκοπό τη δημιουργία ολοκληρωμένης πληροφοριακής υποδομής και τη συμμετοχή στη διαμόρφωση αναπτυξιακών προγραμμάτων" και ιδιαίτερα στο κτηματολόγιο και τα συστήματα πληροφοριών γης, ΦΕΚ:42/28-2-01 τ.Ν.Π.Δ.Δ.

e-mail: aparva@auth.gr

Ιστοσελίδα: http://web.auth.gr/e-topo/TOMEIS_INDEX/TOMEASB/Arvanitis.html

3. **Παρασχάκης Ιωάννης**, Καθηγητής του Τμήματος Αγρονόμων και Τοπογράφων Μηχανικών στο ΑΠΘ, με γνωστικό αντικείμενο "Μελέτη (μετρήσεις και καταγραφές, επεξεργασία, απεικόνιση, παρακολούθηση) του φυσικού χώρου, καθώς και ανάλυση, ερμηνεία και αξιολόγηση χαρακτηριστικών του φυσικού και ανθρώπινου περιβάλλοντος με σκοπό τη δημιουργία ολοκληρωμένης πληροφοριακής υποδομής και τη συμμετοχή στη διαμόρφωση αναπτυξιακών προγραμμάτων" και ιδιαίτερη έμφαση



στην Αυτοματοποιημένη χαρτογραφία και τα γεωγραφικά συστήματα πληροφοριών,
ΦΕΚ:142/10-8-98 τ.Ν.Π.Δ.Δ.

e-mail: jpar@topo.auth.gr,

Ιστοσελίδα: http://web.auth.gr/e-topo/TOMEIS_INDEX/TOMEASB/Parashakis.html

4. **Μπούτουρα Χρυσούλα**, Καθηγήτρια του Τμήματος Αγρονόμων και Τοπογράφων Μηχανικών στο ΑΠΘ, με γνωστικό αντικείμενο "Μελέτη (μετρήσεις και καταγραφές, επεξεργασία, απεικόνιση, παρακολούθηση) του φυσικού χώρου, καθώς και ανάλυση, ερμηνεία και αξιολόγηση χαρακτηριστικών του φυσικού και ανθρώπινου περιβάλλοντος με σκοπό τη δημιουργία ολοκληρωμένης πληροφοριακής υποδομής και τη συμμετοχή στη διαμόρφωση αναπτυξιακών προγραμμάτων" με έμφαση στην Αυτοματοποιημένη και τη Θεματική Χαρτογραφία, ΦΕΚ:42/28-2-01 τ.Ν.Π.Δ.Δ.

e-mail: boutoura@topo.auth.gr,

Ιστοσελίδα: <http://cartography.web.auth.gr/Boutoura>

Β. Από ΑΕΙ της ημεδαπής

1. **Νάκος Βύρων**, Καθηγητής της Σχολής Αγρονόμων και Τοπογράφων Μηχανικών, Τομέας Τοπογραφίας του Εθνικού Μετσόβιου Πολυτεχνείου, με γνωστικό αντικείμενο "Χαρτογραφία", ΦΕΚ:132/12-05-2006 τ.Ν.Π.Δ.Δ.

e-mail: bnakos@central.ntua.gr,

Ιστοσελίδα: <http://www.survey.ntua.gr/el/topo>

2. **Τσούλος Λύσανδρος**, Καθηγητής της Σχολής Αγρονόμων και Τοπογράφων Μηχανικών, Τομέας Τοπογραφίας του Εθνικού Μετσόβιου Πολυτεχνείου, με γνωστικό αντικείμενο "Χαρτογραφία", ΦΕΚ:135/15-05-2006 τ.Ν.Π.Δ.Δ.

e-mail: lysandro@central.ntua.gr,

Ιστοσελίδα: <http://www.survey.ntua.gr/el/topo>

Γ. Από ΑΕΙ της αλλοδαπής (Μητρώο Ανεξάρτητων Εμπειρογνομητών της Α.ΔΙ.Π.)

1. **Yola Georgiadou**, Professor, University of Twente, Enschede, The Netherlands, Faculty of Geo-Information Science and Earth Observation (ITC), Geoinformation for Governance

e-mail: georgiadou@itc.nl,

Ιστοσελίδα: http://www.itc.nl/about_itc/resumes/georgiadou.aspx

ΑΝΑΠΛΗΡΩΜΑΤΙΚΑ ΜΕΛΗ

Α. Από ΑΠΘ

1. **Λαφαζάνη Περιστέρα**, Αναπληρώτρια Καθηγήτρια του Τμήματος Αγρονόμων και Τοπογράφων Μηχανικών στο ΑΠΘ, με γνωστικό αντικείμενο "Μελέτη (μετρήσεις και καταγραφές, επεξεργασία, απεικόνιση, παρακολούθηση) του φυσικού χώρου, καθώς και ανάλυση, ερμηνεία και αξιολόγηση χαρακτηριστικών του φυσικού και ανθρώπινου περιβάλλοντος με σκοπό τη δημιουργία ολοκληρωμένης πληροφοριακής υποδομής και τη συμμετοχή στη διαμόρφωση αναπτυξιακών προγραμμάτων" με έμφαση στη γεωγραφική ανάλυση, την επεξεργασία και την απεικόνιση γεωγραφικών πληροφοριών, ΦΕΚ:317/19-5-2011 τΓ'.

e-mail: lafazani@topo.auth.gr,

Ιστοσελίδα: http://web.auth.gr/e-topo/TOMEIS_INDEX/TOMEASB/Lafazani.html



2. **Παπαδοπούλου Μαρία**, Αναπληρώτρια Καθηγήτρια του Τμήματος Αγρονόμων και Τοπογράφων Μηχανικών στο ΑΠΘ, με γνωστικό αντικείμενο "Μελέτη (μετρήσεις και καταγραφές, επεξεργασία, απεικόνιση, παρακολούθηση) του φυσικού χώρου, καθώς και ανάλυση, ερμηνεία και αξιολόγηση χαρακτηριστικών του φυσικού και ανθρώπινου περιβάλλοντος με σκοπό τη δημιουργία ολοκληρωμένης πληροφοριακής υποδομής και τη συμμετοχή στη διαμόρφωση αναπτυξιακών προγραμμάτων" με ιδιαίτερη έμφαση στην αυτοματοποιημένη χαρτογραφία και τα γεωγραφικά συστήματα πληροφοριών, ΦΕΚ:66/16-4-98 τ.Ν.Π.Δ.Δ.

e-mail: papmar@topo.auth.gr,

Ιστοσελίδα: http://web.auth.gr/etopo/TOMEIS_INDEX/TOMEASB/Papadopoulou.html

3. **Σπαταλάς Σπυριδών**, Καθηγητής του Τμήματος Αγρονόμων και Τοπογράφων Μηχανικών στο ΑΠΘ, με γνωστικό αντικείμενο "Μελέτη (μετρήσεις, επεξεργασίες, απεικόνιση) γεωμετρικών κινηματικών και δυναμικών χαρακτηριστικών και δομών του γήινου και διαστημικού χώρου σε διάφορες κλίμακες", ΦΕΚ:119/18-2-09 τ. Γ'.

e-mail: sspatala@topo.auth.gr,

Ιστοσελίδα: http://web.auth.gr/e-topo/TOMEIS_INDEX/TOMEASA/Spatalas.html/

4. **Κουσουλάκου Αλεξάνδρα**, Αναπληρώτρια Καθηγήτρια, του Τμήματος Αγρονόμων και Τοπογράφων Μηχανικών στο ΑΠΘ, με γνωστικό αντικείμενο "Μελέτη (μετρήσεις και καταγραφές, επεξεργασία, απεικόνιση, παρακολούθηση) του φυσικού χώρου, καθώς και ανάλυση, ερμηνεία και αξιολόγηση χαρακτηριστικών του φυσικού και ανθρώπινου περιβάλλοντος με σκοπό τη δημιουργία ολοκληρωμένης πληροφοριακής υποδομής και τη συμμετοχή στη διαμόρφωση αναπτυξιακών προγραμμάτων" με έμφαση στις σύγχρονες μεθόδους και τεχνολογίες για τη διαχείριση και απεικόνιση χαρτογραφικών, φωτογραμμετρικών και γεωγραφικών πληροφοριών, ΦΕΚ:288/16-11-05 τ.Ν.Π.Δ.Δ.

e-mail: kusulaku@topo.auth.gr,

Ιστοσελίδα: http://web.auth.gr/e-topo/TOMEIS_INDEX/TOMEASB/Kousoulakou.html

Β. Από ΑΕΙ της ημεδαπής

1. **Μαλούτας Θωμάς**, Καθηγητής, του Τμήματος Γεωγραφίας στο Χαροκόπειο Πανεπιστήμιο, με γνωστικό αντικείμενο "Ανθρώπινη Γεωγραφία και Θεματική Χαρτογραφία", ΦΕΚ: 354/12.05.2009 τ. Γ'.

e-mail: malloutas@hua.gr

Ιστοσελίδα: http://www.geo.hua.gr/index.php?option=com_contact&view=contact&id=17%3Amem17&catid=6%3Amem1&lang=el

2. **Λαμπριανίδης Λότης**, Καθηγητής του Τμήματος Οικονομικών Επιστημών στο Πανεπιστήμιο Μακεδονίας, με γνωστικό αντικείμενο "Οικονομική Γεωγραφία και Περιφερειακή Ανάπτυξη", ΦΕΚ:101/29-6-1999 τ. Ν.Π.Δ.Δ.

e-mail: loisl@uom.gr


Ιστοσελίδα: <http://www.uom.gr/modules.php?op=modload&name=Cv&file=index&id=119&tmima=3&categorymenu=2>

Γ. Από ΑΕΙ της αλλοδαπής (Μητρώο Ανεξάρτητων Εμπειρογνομίωνων της Α.Δι.Π.)

1. **Maria Kaika**, Professor of Human Geography, School of Environment and Development, University of Manchester, Great Britain, με γνωστικό αντικείμενο "Ανθρωπογεωγραφία" (Human Geography),

e-mail: maria.Kaika@manchester.ac.uk

Ιστοσελίδα: <http://staffprofiles.humanities.manchester.ac.uk/Profile.aspx?Id=Maria.Kaika>




ΕΠΙΠΛΕΟΝ ΟΝΟΜΑΤΑ ΜΕΛΩΝ ΑΕΙ ΑΛΛΟΔΑΠΗΣ ΤΑ ΟΠΟΙΑ ΕΞΕΤΑΣΤΗΚΑΝ

1. Anthony Stefanidis , George Mason University, USA Dept. of Geography and Geoinformation Science , Professor, Cartography and Geomatics,
e-mail: astefani@gmu.edu
2. Costas Armenakis, York University, Canada, Geomatics Engineering, Department of Earth and Space Science and Engineering, School of Engineering, Professor, Cartography and Geomatics,
e-mail: armenc@yorku.ca
3. Peggy Agouris, George Mason University, VA, USA, Dept. of Geography & Geoinformation Science, Professor, Remote Sensing and Geomatics,
e-mail: pagouris@gmu.edu
4. Georg Gartner, TU Wien, Austria Institute of Geoinformation and Cartography, Professor, Cartography and Geomediatechniques,
e-mail: georg.gartner@tuwien.ac.at
5. Gabriele Bitelli, Dipartimento di Ingegneria Civile, Ambientale e dei Materiali (DICAM) Università di Bologna, Italy, Professor, Geomatics Engineering,
e-mail: gabriele.bitelli@unibo.it
6. Miguel Calvo, University of the Basque country, Vitoria-Gasteiz, Spain, Professor, Geographical Information Systems,
e-mail: miquel.calvo@ehu.es

Πιστό Απόσπασμα

Θεσσαλονίκη, 5-12-2012

Η Γραμματέας του Τμήματος



Π. Σιμήνου





ΠΡΟΚΗΡΥΞΗ
Για την πλήρωση θέσεων Καθηγητών
στο Αριστοτέλειο Πανεπιστήμιο Θεσσαλονίκης

Τα παρακάτω Τμήματα του Πανεπιστημίου μας αποφάσισαν την προκήρυξη των εξής θέσεων Καθηγητών:

ΤΜΗΜΑ ΑΓΡΟΝΟΜΩΝ ΚΑΙ ΤΟΠΟΓΡΑΦΩΝ ΜΗΧΑΝΙΚΩΝ (τηλ. Γραμματείας 2310 99 5401)

- Μίας (1) καθηγητή στη βαθμίδα του καθηγητή πρώτης βαθμίδας με γνωστικό αντικείμενο «Στρατηγικός, Φυσικός Σχεδιασμός και Διαχείριση των Συγκοινωνιακών Συστημάτων και Έργων»

ΤΜΗΜΑ ΘΕΑΤΡΟΥ (τηλ. Γραμματείας 2310 99 2122)

- Μίας (1) καθηγητή στη βαθμίδα του καθηγητή πρώτης βαθμίδας με γνωστικό αντικείμενο «Υποκριτική»

ΤΜΗΜΑ ΒΙΟΛΟΓΙΑΣ (τηλ. Γραμματείας 2310 99 8250-60-70-80)

- Μίας (1) καθηγητή στη βαθμίδα του καθηγητή πρώτης βαθμίδας με γνωστικό αντικείμενο «Μορφολογία και Οικοφυσιολογία Φυτικών Οργανισμών»

ΤΜΗΜΑ ΜΟΥΣΙΚΩΝ ΣΠΟΥΔΩΝ (τηλ. Γραμματείας 2310 99 1831)

- Μίας (1) καθηγητή στη βαθμίδα του επίκουρου καθηγητή με γνωστικό αντικείμενο «Ιστορική Μουσικολογία με έμφαση στη Νεοελληνική Μουσική του 19^{ου} και 20^{ου} αιώνα»

ΤΜΗΜΑ ΜΗΧΑΝΙΚΩΝ ΧΩΡΟΤΑΞΙΑΣ ΚΑΙ ΑΝΑΠΤΥΞΗΣ ΜΕ ΕΔΡΑ ΤΗ ΒΕΡΟΙΑ (τηλ. Γραμματείας 2310 99 4179)

- Μίας (1) καθηγητή στη βαθμίδα του επίκουρου καθηγητή με γνωστικό αντικείμενο «Βιώσιμη Ανάπτυξη και Διαχείριση Έργων και Περιβάλλοντος»

- Μίας (1) καθηγητή στη βαθμίδα του επίκουρου καθηγητή με γνωστικό αντικείμενο «Χαρτόγραφια – Γεωγραφία και Εκτίμηση και Ανάλυση των Αξιών των Ακινήτων»

Η προκήρυξη δημοσιεύθηκε στο ΦΕΚ 911/31-8-2012 τ. Γ' και η προθεσμία υποβολής των δικαιολογητικών λήγει στις **13 Νοεμβρίου 2012**.

Οι αιτήσεις και τα δικαιολογητικά υποβάλλονται στις Γραμματείες των παραπάνω Τμημάτων. Πληροφορίες στα αντίστοιχα τηλέφωνα.

Θεσσαλονίκη, 13-9-2012

Η Προϊσταμένη της Γενικής Δ/σης
 Διοικητικών Υπηρεσιών

Ελενη Περσιδου
 ΕΛΕΝΗ ΠΕΡΣΙΔΟΥ – ΑΝΑΝΙΑΔΟΥ

ΑΡΙΣΤΟΤΕΛΕΙΟ ΠΑΝΕΠΙΣΤΗΜΙΟ ΘΕΣΣΑΛΟΝΙΚΗΣ ■ 541 24 ΘΕΣΣΑΛΟΝΙΚΗ ■ Τηλ. Κέντρο 2310 99 6000 ■ www.auth.gr



τύπου Α' θα αναζητηθούν αυτεπαγγέλτως από την υπηρεσία.

Με υπεύθυνη δήλωση του ν. 1599/1986 οι υποψήφιοι δεσμεύονται ότι θα έχουν εκπληρώσει τις στρατιωτικές τους υποχρεώσεις ή θα έχουν απαλλαγεί νόμιμα από αυτές πριν την έκδοση της Πρυτανικής Πράξης διορισμού τους. Το κώλυμα της μη εκπλήρωσης των στρατιωτικών υποχρεώσεων δεν ισχύει για πολίτες κράτους - μέλους της Ευρωπαϊκής Ένωσης, στο οποίο δεν προβλέπεται όμοιο κώλυμα διορισμού.

Οι ανωτέρω πολίτες οφείλουν να υποβάλουν, εκτός των πιο πάνω δικαιολογητικών και πτυχίο ή μεταπτυχιακό τίτλο σπουδών Ελληνικού Α.Ε.Ι. ή απολυτήριο Ελληνικού Λυκείου ή εξατάξιο Γυμνασίου ή πιστοποιητικό ελληνομάθειας Γ' επιπέδου από το Κέντρο Ελληνικής Γλώσσας, από το οποίο θα αποδεικνύεται η πλήρης γνώση και άνετη χρήση της Ελληνικής γλώσσας.

Η προκαλούμενη δαπάνη της οποίας το ύψος δεν μπορεί να προσδιοριστεί θα καλυφθεί από τις πιστώσεις του Υπουργείου Οικονομικών (ειδ. Φορέα 23-200 ΚΑΕ 5113).

Η Προκήρυξη αυτή να δημοσιευθεί στην Εφημερίδα της Κυβερνήσεως.

Θεσσαλονίκη, 10 Μαΐου 2012

Ο Πρύτανης

ΙΩΑΝΝΗΣ Α. ΜΥΛΟΠΟΥΛΟΣ

Αριθ. 18863

Προκήρυξη θέσης καθηγητή του Τμήματος Μηχανικών Χωροταξίας και Ανάπτυξης της Πολυτεχνικής Σχολής του Αριστοτελείου Πανεπιστημίου Θεσσαλονίκης, με έδρα τη Βέροια (μη αυτοδύναμου), στη βαθμίδα του επίκουρου καθηγητή, με γνωστικό αντικείμενο «Χαρτογραφία-Γεωγραφία και Εκτίμηση και Ανάλυση των Αξιών των Ακινήτων».

Η Σύγκλητος του Αριστοτελείου Πανεπιστημίου Θεσσαλονίκης, στη με αριθμό 2845/4-4-12 συνεδρίασή της, λαμβάνοντας υπόψη την πρόταση της προσωρινής Γενικής Συνέλευσης Ειδικής Σύθεσης του Τμήματος Μηχανικών Χωροταξίας και Ανάπτυξης της Πολυτεχνικής Σχολής του Α.Π.Θ., με έδρα τη Βέροια (αριθμός συνεδρίασης 3/12-1-2012), την από 10-1-2012 αίτηση εξέλιξης λέκτορα με θητεία και σύμφωνα με τις διατάξεις:

- 1) της παρ. 7α του άρθρου 1 του Ν. 3255/2004 (138 Α'),
- 2) των παρ. 3 και 5β του άρθρου 77 του Ν. 4009/2011 (195 Α'),
- 3) της παρ. 1 του άρθρου 17 και της παρ. 2 του άρθρου 18 του Ν. 4009/2011 (195 Α'),
- 4) της παρ. 5 του άρθρου 18 και της παρ. 7 του άρθρου 77 του Ν. 4009/2011 (195 Α'),
- 5) της παρ. 22^α του άρθρου 80 του Ν. 4009/2011 (195 Α'),
- 6) των άρθρων 21 και 23 του Ν. 3549/2007 (69 Α'),
- 7) της παρ. 3 του άρθρου 14 του Ν. 1268/1982 (87 Α'),
- 8) της παρ. 5^α του άρθρου 14 του Ν. 1268/1982 (87 Α'), όπως αντικαταστάθηκε τελικώς με την παρ. 3 του άρθρου 4 του Ν. 2517/1997 (160 Α'),
- 9) του Π.Δ. 134/1999 (132 Α'), και
- 10) των ερμηνευτικών εγκυκλίων αριθ. Φ.122.1/350/141732/82/9-12-2011 (ανακοινοποιημένη στο ορθό στις 20-12-2011)

και Φ.1221/58/22996/Β2/5-3-2012 του Υπουργείου Παιδείας, Διά Βίου Μάθησης και Θρησκευμάτων:

Αποφάσισε την προκήρυξη (ανοικτή προκήρυξη) για την πλήρωση μίας (1) θέσης καθηγητή, ως εξής:
ΑΡΙΣΤΟΤΕΛΕΙΟ ΠΑΝΕΠΙΣΤΗΜΙΟ ΘΕΣΣΑΛΟΝΙΚΗΣ
ΣΧΟΛΗ ΠΟΛΥΤΕΧΝΙΚΗ
ΤΜΗΜΑ ΜΗΧΑΝΙΚΩΝ ΧΩΡΟΤΑΞΙΑΣ ΚΑΙ ΑΝΑΠΤΥΞΗΣ
ΤΟΥ Α.Π.Θ., ΜΕ ΕΔΡΑ ΤΗ ΒΕΡΟΙΑ

Μία (1) θέση καθηγητή στη βαθμίδα του επίκουρου καθηγητή με γνωστικό αντικείμενο «Χαρτογραφία-Γεωγραφία και Εκτίμηση και Ανάλυση των Αξιών των Ακινήτων».

Συνοπτική περιγραφή του γνωστικού αντικείμενου:
Το αντικείμενο της θέσης αναφέρεται σε μηχανικό του χώρου, με ειδικευση σε θέματα:

- Χαρτογραφίας και ιδιαίτερα Θεματικής Χαρτογραφίας,

- Γεωγραφίας και ιδιαίτερα εργαλείων Γεωγραφίας και ανάλυσης του χώρου,

- Εκτίμησης και ανάλυσης αξιών ακινήτων.

Οι υποψήφιοι θα πρέπει να έχουν δημοσιευμένο έργο και προϋπηρεσία στο σύνολο του αντικείμενου και να έχουν ιδιαίτερη εστίαση στη Χαρτογράφηση του ανθρωπογενούς και του φυσικού χώρου (Θεματική Χαρτογραφία), την ανάλυση των γεωγραφικών παραμέτρων αυτού με την χρήση Σ.Γ.Π. και άλλων εργαλείων ανάλυσης καθώς και την ιδιαίτερη ανάλυση και εκτίμηση των αξιών των ακινήτων ως σύνθετων γεωγραφικών παραμέτρων του χώρου.

Τα μαθήματα που καλούνται να διδάξουν σύμφωνα με το πρόγραμμα σπουδών του τμήματος αλλά και τη γενικότερη κατεύθυνση αυτού, είναι τα ακόλουθα: «Ψηφιακή Χαρτογραφία», «Θεματική Χαρτογραφία και Οπτικοποίηση Γεωγραφικών Δεδομένων» και «Εκτιμήσεις Αξιών Ακινήτων». Η όποια διδακτική και ερευνητική προϋπηρεσία εστιασμένη στα αντικείμενα αυτά αποτελεί κύριο προσόν των υποψηφίων.

Καλούνται οι ενδιαφερόμενοι να υποβάλουν στη Γραμματεία του Τμήματος Μηχανικών Χωροταξίας και Ανάπτυξης της Πολυτεχνικής Σχολής του Α.Π.Θ., με έδρα τη Βέροια, την υποψηφιότητά τους μέσα σε αποκλειστική προθεσμία δύο (2) μηνών από την ημερομηνία του εγγράφου της ανακοίνωσης της δημοσίευσης της Προκήρυξης αυτής στον Ημερήσιο Τύπο μαζί με όλα τα αναγκαία για την κρίση δικαιολογητικά. (Διεύθυνση κατάθεσης δικαιολογητικών: Γραμματεία Τμήματος Μηχανικών Χωροταξίας και Ανάπτυξης ΑΠΘ, Πανεπιστημιούπολη ΑΠΘ, κτίριο εδρών Πολυτεχνικής Σχολής, 1ος όροφος, Θεσσαλονίκη - τηλ. 2310-994179).

Μαζί με την αίτηση υποβάλλονται:

1. Αντίγραφο των πτυχίων και των τίτλων σπουδών τους. Αν οι τίτλοι σπουδών έχουν χορηγηθεί από Α.Ε.Ι. εξωτερικού θα πρέπει να φέρουν τις νόμιμες θεωρήσεις και να συνοδεύονται από επίσημες μεταφράσεις, καθώς και από την απόφαση ισοτιμίας ή αντίγραφο της αίτησης για αναγνώριση της ισοτιμίας, η οποία θα πρέπει να έχει κατατεθεί πριν τη λήψη της σχετικής απόφασης εκλογής.

2. Βιογραφικό σημείωμα.

3. Αναλυτικό υπόμνημα για τα υποβαλλόμενα πρωτότυπα επιστημονικά δημοσιεύματα.

4. Διδακτορική Διατριβή και άλλα επιστημονικά δημοσιεύματα.



ΑΔΑ: Β49146Ψ8ΧΒ-ΕΛ0

ΕΛΛΗΝΙΚΗ ΔΗΜΟΚΡΑΤΙΑ

ΓΡΑΜΜΑΤΕΙΑ ΣΥΓΚΛΗΤΟΥ

ΑΡΙΣΤΟΤΕΛΕΙΟ
ΠΑΝΕΠΙΣΤΗΜΙΟ

ΘΕΣΣΑΛΟΝΙΚΗΣ

Πληροφορίες: Θ. Μιχαηλίδης

Τηλ. : 2310 99 6882/79 Fax: 2310 99 6872

e-mail: gramm-syg@ad.auth.gr

Κτίριο : Κ. Καραθεοδωρή

Θεσσαλονίκη, 10 Μαΐου 2012

Αριθμ. Πρωτ. 18863

ΘΕΜΑ: Προκήρυξη για την πλήρωση μιας (1) θέσης καθηγητή στο Τμήμα Μηχανικών Χωροταξίας και Ανάπτυξης της Πολυτεχνικής Σχολής του Α.Π.Θ., με έδρα τη Βέροια, στη βαθμίδα του επίκουρου καθηγητή, με γνωστικό αντικείμενο «Χαρτογραφία-Γεωγραφία και Εκτίμηση και Ανάλυση των Αξιών των Ακινήτων» για εξέλιξη μέλους ΔΕΠ του Τμήματος.

ΣΧΕΤ.: Το έγγραφο με αριθμό 441/25-1-12 του Τμήματος Μηχανικών Χωροταξίας και Ανάπτυξης της Πολυτεχνικής Σχολής του Α.Π.Θ., με έδρα τη Βέροια.

ΠΡΟΣ

Το Υπουργείο Παιδείας, Διά Βίου Μάθησης και Θρησκευμάτων
Διεύθυνση Προσωπικού
Ανωτάτης Εκπαίδευσης
Τμήμα Α'
Α. Παπανδρέου 37 – Μαρούσι
151 80 Αθήνα

Ανακοίνωση με τις συνημμένες**προκηρύξεις:**

Υπουργείο Εξωτερικών
Διεύθυνση Αποδήμων Ελλήνων
Ακαδημίας 1
106 71 Αθήνα

Σας γνωστοποιούμε ότι η Σύγκλητος του Α.Π.Θ., στη συνεδρίασή της με αριθμό 2845/4-4-12, αφού έλαβε υπόψη την πρόταση της προσωρινής Γενικής Συνέλευσης Ειδικής Σύθεσης του Τμήματος Μηχανικών Χωροταξίας και Ανάπτυξης της Πολυτεχνικής Σχολής του Α.Π.Θ., με έδρα τη Βέροια, (αριθμός συνεδρίασης 3/12-1-12), που περιέχεται στο σχετικό έγγραφο, αποφάσισε την προκήρυξη (ανοικτή προκήρυξη) για την πλήρωση μιας (1) θέσης καθηγητή στη βαθμίδα του επίκουρου καθηγητή, με γνωστικό αντικείμενο: «Χαρτογραφία-Γεωγραφία και Εκτίμηση και Ανάλυση των Αξιών των Ακινήτων», σύμφωνα με τις διατάξεις της παρ. 7^α του άρθρου 1 του Ν. 3255/2004 (138 Α'), των παρ. 3 και 5β του άρθρου 77 του Ν. 4009/2011 (195 Α'), της παρ. 1 του άρθρου 17 και της παρ. 2 του άρθρου 18 του Ν. 4009/2011 (195 Α'), της παρ. 5 του άρθρου 18 ή της παρ. 7 του άρθρου 77 του Ν. 4009/2011 (195 Α'), της παρ. 22^α του αρ-

2845A32

ΑΡΙΣΤΟΤΕΛΕΙΟ ΠΑΝΕΠΙΣΤΗΜΙΟ ΘΕΣΣΑΛΟΝΙΚΗΣ ■ 541 24 ΘΕΣΣΑΛΟΝΙΚΗ ■ Τηλ. Κέντρο 2310 99 6000 ■ www.auth.gr

ΑΔΑ: Β49146Ψ8ΧΒ-ΕΛ0

θρου 80 του Ν. 4009/2011 (195 Α'), των άρθρων 21 και 23 του Ν. 3549/2007 (69 Α'), της παρ. 3 του άρθρου 14 του Ν. 1268/1982 (87 Α'), της παρ. 5^α του άρθρου 14 του Ν. 1268/1982 (87 Α'), όπως αντικαταστάθηκε τελικώς με την παρ. 3 του άρθρου 4 του Ν. 2517/1997 (160 Α'), του Π.Δ. 134/1999 (132 Α') και των ερμηνευτικών εγκυκλίων αριθμ. Φ.122.1/350/141732/Β2/9-12-2011 (ανακοινοποιημένη στο ορθό στις 20-12-2011) και Φ.122.1/58/22996/Β2/5-3-2012 του Υπουργείου Παιδείας, Διά Βίου Μάθησης και Θρησκευμάτων.

Η παραπάνω θέση προκηρύσσεται ύστερα από την αίτηση του κ. Νικόλαου Καρανικόλα, λέκτορα με θητεία του Τμήματος, ο οποίος, με την από τις 10-1-12 αίτησή του, ζητά την εξέλιξή του στη βαθμίδα του επίκουρου καθηγητή.

Σας διαβιβάζουμε τα συνημμένα έγγραφα και σας παρακαλούμε να κάνετε τις απαραίτητες ενέργειες για τη δημοσίευση της προκήρυξης της εν λόγω θέσης στην Εφημερίδα της Κυβερνήσεως.

Συνημμένα:

- Το έγγραφο με αριθμό 441/25-1-12
του Τμήματος Μηχανικών Χωροταξίας
και Ανάπτυξης της Πολυτεχνικής Σχολής
του Α.Π.Θ., με έδρα τη Βέροια, Με τιμή
Ο Πρύτανης
- Απόσπασμα από τα πρακτικά της συνεδρίασης
της Συγκλήτου με αριθμό 2845/4-4-12, ΙΩΑΝΝΗΣ Α. ΜΥΛΟΠΟΥΛΟΣ
- Απόσπασμα από τα πρακτικά της συνεδρίασης Καθηγητής Τμ. Πολιτικών Μηχανικών
με αριθμό 3/12-1-12 της προσωρινής Γ.Σ.Ε.Σ.
του Τμήματος Μηχανικών Χωροταξίας και
Ανάπτυξης της Πολυτεχνικής Σχολής του Α.Π.Θ.,
με έδρα τη Βέροια,
- Προκήρυξη της θέσης (2) αντίγραφα, και
- Έντυπο κωδικοποίησης στοιχείων
προκήρυξης θέσης ΔΕΠ (2 αντίγραφα).

Εσωτερική διανομή:

- Τμήμα Μηχανικών Χωροταξίας και Ανάπτυξης
της Πολυτεχνικής Σχολής του Α.Π.Θ.,
με έδρα τη Βέροια (με απόσπασμα των πρακτικών
της Συγκλήτου με αριθμό 2845/4-4-12),
- Τμήμα ΔΕΠ, και
- Γραμματεία Συγκλήτου (με όλα τα συνημμένα).

2845Α32

ΑΡΙΣΤΟΤΕΛΕΙΟ ΠΑΝΕΠΙΣΤΗΜΙΟ ΘΕΣΣΑΛΟΝΙΚΗΣ ■ 541 24 ΘΕΣΣΑΛΟΝΙΚΗ ■ Τηλ. Κέντρο 2310 99 6000
■ www.auth.gr





ΕΛΛΗΝΙΚΗ ΔΗΜΟΚΡΑΤΙΑ
Α.Δ.Ι.Π.
ΑΡΧΗ ΔΙΑΣΦΑΛΙΣΗΣ ΚΑΙ ΠΙΣΤΟΠΟΙΗΣΗΣ
ΠΟΙΟΤΗΤΑΣ ΑΝΩΤΑΤΗΣ ΕΚΠΑΙΔΕΥΣΗΣ

HELLENIC REPUBLIC
H.Q.A.
HELLENIC QUALITY ASSURANCE AGENCY
FOR HIGHER EDUCATION

Αθήνα, 02-11-2012
Αρ. Πρωτ: 1938

Πληροφορίες: Β. Κυριακούση
Τηλ.: 210 92 20 238 εσ. 148

ΠΡΟΣ:

Τον Πρόεδρο
του Τμήματος Μηχανικών Χωροταξίας και Ανάπτυξης
του Αριστοτελείου Πανεπιστημίου Θεσσαλονίκης
Καθηγητή Γ. Καυκαλά

Θέμα: Εμπειρογνώμονες στο γνωστικό πεδίο «Χαρτογραφία-Γεωγραφία και Εκτίμηση και
Ανάλυση των Αξιών των Ακινήτων» του Μητρώου της Α.Δ.Ι.Π.

Σχετ: το υπ' αρ. 103/31-10-2012 έγγραφό σας

Σε απάντηση του ανωτέρω σχετικού εγγράφου, σας γνωστοποιούμε ότι οι κάτωθι είναι
εγγεγραμμένοι στο Μητρώο Ανεξάρτητων Εμπειρογνομώνων της Α.Δ.Ι.Π.:

Ονοματεπώνυμο

Anthony STEFANIDIS
Costas ARMENAKIS
Yola GEORGIADOU
Maria Kaika
Peggy AGOURIS
Georg GARTNER
Gabriele BITELLI
Miguel CALVO

Παραμένουμε στην διάθεσή σας για οποιαδήποτε διευκρίνιση.

Ο Πρόεδρος της Α.Δ.Ι.Π.

(υπογραφή)*

Καθηγητής Ευάγγελος Κουφουδάκης

*Η υπογραφή έχει τεθεί στο πρωτότυπο που παραμένει στο αρχείο του φορέα.

ΛΕΩΦΟΡΟΣ ΣΥΓΓΡΟΥ 44-117 42 ΑΘΗΝΑ
Τηλ. 210 9220944 – fax : 210 9220143
Ηλ. Ταχ.: adipsecretariat@hqaa.gr
Ιστότοπος: <http://www.adip.gr>

44 SYGROU AVENUE – 11742 ATHENS, GREECE
Tel. 30 210 9220944 – fax: 30 2109220143
e-mail: adipsecretariat@hqaa.gr
Website: <http://www.hqaa.gr>





ΑΡΙΣΤΟΤΕΛΕΙΟ ΠΑΝΕΠΙΣΤΗΜΙΟ ΘΕΣΣΑΛΟΝΙΚΗΣ
ΠΟΛΥΤΕΧΝΙΚΗ ΣΧΟΛΗ



ΤΜΗΜΑ
ΜΗΧΑΝΙΚΩΝ ΧΩΡΟΤΑΞΙΑΣ ΚΑΙ ΑΝΑΠΤΥΞΗΣ
Γραμματεία Πληροφορίες: 2310-994179, Φαξ 2310-994220
E-mail: info@plandevl.auth.gr

Θεσσαλονίκη 31.10.12.

Αριθμ. Πρωτ. 103.


ΠΡΟΣ:

Την Αρχή Διασφάλισης Ποιότητας
και Πιστοποίησης
στην Ανώτατη Εκπαίδευση
Λεωφ. Συγγρού 44,
11742 Αθήνα


Θέμα: Προτεινόμενοι εμπειρογνώμονες για το Μητρώο της Α.ΔΙ.Π.

Σύμφωνα με την υπ' αρ. 665/29-3-2012 επιστολή της Α.ΔΙ.Π., προτείνουμε τα κάτωθι μέλη Δ.Ε.Π. Πανεπιστημίων του εξωτερικού καθώς και εμπειρογνώμονες στο γνωστικό πεδίο «Χαρτογραφία-Γεωγραφία και Εκτίμηση και Ανάλυση των Αξιών των Ακινήτων», προκειμένου να ενταχθούν στο Μητρώο Εξωτερικών Εμπειρογνομώνων της Α.ΔΙ.Π., εφόσον πληρούν τις απαραίτητες προϋποθέσεις.

Ο Πρόεδρος α/α
Αναπλ. Πρόεδρος
της Προσωρινής Γενικής Συνέλευσης
του Τμήματος



Γ. Καμκαλάς,
Καθηγητής

Κοινοποίηση:
-ΜΟΔΙΠ Α.Π.Θ.




**Κατάλογος προτεινόμενων εξωτερικών εμπειρογνομόνων
στο γνωστικό αντικείμενο
«Χαρτογραφία-Γεωγραφία και Εκτίμηση και Ανάλυση των Αξιών των Ακινήτων»**

Όνοματεπώνυμο	Ίδρυμα-Τμήμα	Βαθμίδα	Γνωστικό αντικείμενο	Ηλ. Ταχυδρομείο	Βιογραφικό
Anthony STEFANIDIS	George Mason University, USA Dept. of Geography and Geoinformation Science	Professor	Cartography and Geomatics	astefani@gmu.edu	http://ggs.gmu.edu/People/Stefanidis/Stefanidis.html
Costas ARMENAKIS	York University, Canada, Geomatics Engineering, Department of Earth and Space Science and Engineering, School of Engineering	Professor	Cartography and Geomatics	armenc@yorku.ca	http://www.yorku.ca/armenc/
Yola GEORGIADOU	University of Twente, Enschede, The Netherlands Faculty of Geo-Information Science and Earth Observation (ITC)	Professor	Geoinformation for Governance	georgiadou@itc.nl	http://www.itc.nl/about_itc/resumes/georgiadou.aspx
Maria Kaika	School of Environment and Development, University of Manchester, Great Britain	Professor	Human Geography	Maria.Kaika@manchester.ac.uk	http://staffprofile.s.humanities.manchester.ac.uk/Profile.aspx?Id=Maria.Kaika
Peggy AGOURIS	George Mason University, VA, USA, Dept. of Geography & Geoinformation Science	Professor	Remote Sensing and Geomatics	pagouris@gmu.edu	http://ggs.gmu.edu/People/Agouris/Agouris.html
Georg GARTNER	TU Wien, Austria Institute of Geoinformation and Cartography	Professor	Cartography and Geomediatechniques	georg.gartner@tuwien.ac.at	http://cartography.tuwien.ac.at/content/07en/index.php?People:Staff:Gartner
Gabriele BITELLI	Dipartimento di Ingegneria Civile, Ambientale e dei Materiali (DICAM) Università di Bologna, Italy	Professor	Geomatics Engineering	gabriele.bitelli@unibo.it	http://www.unibo.it/Faculty/default.htm?upn=gabriele.bitelli%40unibo.it&TabControl1=TabCV
Miguel CALVO	University of the Basque country, Vitoria-Gasteiz, Spain	Professor	Geographical Information Systems	miguel.calvo@ehu.es	http://lazarus.eih.ehu/cet/cv/cv-calvo.htm



123
09.11.12

**ΤΜΗΜΑ ΜΗΧΑΝΙΚΩΝ ΧΩΡΟΤΑΞΙΑΣ ΚΑΙ ΑΝΑΠΤΥΞΗΣ, ΠΟΛΥΤΕΧΝΙΚΗ
ΣΧΟΛΗ, ΑΡΙΣΤΟΤΕΛΕΙΟ ΠΑΝΕΠΙΣΤΗΜΙΟ ΘΕΣΣΑΛΟΝΙΚΗΣ**

ΑΙΤΗΣΗ	ΠΡΟΣ
<p>Υποψηφιότητας για την πλήρωση μιας θέσης Δ.Ε.Π. βαθμίδας επίκουρου καθηγητή με γνωστικό αντικείμενο ‘Χαρτογραφία-Γεωγραφία και Εκτίμηση και Ανάλυση των Αξιών των Ακινήτων’ του Τμήματος Μηχανικών Χωροταξίας και Ανάπτυξης του Αριστοτελείου Πανεπιστημίου Θεσσαλονίκης</p> <p>Επώνυμο : ΚΑΡΑΝΙΚΟΛΑΣ</p> <p>Όνομα : ΝΙΚΟΛΑΟΣ</p> <p>Όνομα πατέρα : ΜΙΧΑΛΗΣ</p> <p>Όνομα μητέρας : ΜΑΡΙΑ</p> <p>Πατρικό και συζυγικό επώνυμο : ΚΑΡΑΝΙΚΟΛΑΣ & ΒΑΓΙΩΝΑ</p> <p>Χώρα γέννησης : ΕΛΛΑΔΑ</p> <p>Τόπος γέννησης : ΝΑΟΥΣΑ ΗΜΑΘΙΑΣ</p> <p>Ημερ/νία γέννησης : 18/03/1974</p> <p>Δήμος ή Κοινότητα εγγραφής: ΝΑΟΥΣΑ-ΗΜΑΘΙΑΣ</p> <p>Αριθμ. ταυτότητας : ΑΕ 852663</p> <p>Χρονολ. Έκδοσης : 18/06/2007</p> <p>Αστυνομικό Τμήμα : Τ.Α. ΝΑΟΥΣΑΣ ΗΜΑΘΙΑΣ</p> <p>Ταχ. Διεύθυνση : ΘΕΟΦΙΛΟΥ 23</p> <p>Τηλέφωνο : 6932880888</p>	<p>το Τμήμα Μηχανικών Χωροταξίας και Ανάπτυξης του Αριστοτελείου Πανεπιστημίου Θεσσαλονίκης ΕΝΤΑΥΘΑ</p> <p>Έχω την τιμή να υποβάλω με την αίτησή μου αυτή υποψηφιότητα για μία θέση Δ.Ε.Π. βαθμίδας επίκουρου καθηγητή με γνωστικό αντικείμενο ‘Χαρτογραφία-Γεωγραφία και Εκτίμηση και Ανάλυση των Αξιών των Ακινήτων’ του Τμήματος Χωροταξίας και Ανάπτυξης του Αριστοτελείου Πανεπιστημίου Θεσσαλονίκης</p> <p>Συνημμένα υποβάλλω μαζί με την αίτηση τα παρακάτω δικαιολογητικά:</p> <p>α) Βιογραφικό Σημείωμα σε επτά (7) αντίτυπα σε ηλεκτρονική μορφή και ένα (1) αντίτυπο σε έντυπη μορφή.</p> <p>β) Αναλυτικό υπόμνημα για τα υποβαλλόμενα πρωτότυπα επιστημονικά δημοσιεύματα σε επτά (7) αντίτυπα σε ηλεκτρονική μορφή και ένα (1) αντίτυπο σε έντυπη μορφή.</p> <p>γ) Διδακτορική διατριβή και επιστημονικά δημοσιεύματα σε επτά (7) αντίτυπα σε ηλεκτρονική μορφή και ένα (1) αντίτυπο σε έντυπη μορφή.</p> <p>δ) Αντίγραφα πτυχίων και τίτλων σπουδών σε ένα πρωτότυπο ή επικυρωμένο αντίγραφο.</p> <p>ε) Βεβαίωση προϋπηρεσίας συμμετοχής σε ερευνητικά προγράμματα.</p> <p style="text-align: right;">Θεσσαλονίκη, 09/11/2012</p> <p style="text-align: right;">Με κάθε τιμή  Ο Αιτών</p>



ΑΡΙΣΤΟΤΕΛΕΙΟ
ΠΑΝΕΠΙΣΤΗΜΙΟ ΘΕΣΣΑΛΟΝΙΚΗΣ
ΠΟΛΥΤΕΧΝΙΚΗ ΣΧΟΛΗ
ΤΜΗΜΑ ΜΗΧΑΝΙΚΩΝ
ΧΩΡΟΤΑΞΙΑΣ ΚΑΙ ΑΝΤΙΣΤΡΕΦΗΣ

Πιστό φωτοαντίγραφο πρωτότυπο ή το
ακριβές αντίγραφο είναι στο φάκιο ή
στα χέρια του ενδιαφερομένου.....

Θεσσαλονίκη, 09.11.12.....

Ο Γραμματέας του τμήματος



[Handwritten signature]

Η. ΣΙΜΜΙΝΟΣ





ΕΛΛΗΝΙΚΗ ΔΗΜΟΚΡΑΤΙΑ

ΑΡΙΣΤΟΤΕΛΕΙΟ ΠΑΝΕΠΙΣΤΗΜΙΟ ΘΕΣΣΑΛΟΝΙΚΗΣ

ΠΟΛΥΤΕΧΝΙΚΗ ΣΧΟΛΗ

ΤΜΗΜΑ ΑΓΡΟΝΟΜΩΝ ΚΑΙ ΤΟΠΟΓΡΑΦΩΝ ΜΗΧΑΝΙΚΩΝ

ΠΙΣΤΟΠΟΙΕΙΤΑΙ Η ΑΚΡΙΒΕΙΑ ΤΩΝ ΠΑΡΑΚΑΤΩ ΣΤΟΙΧΕΙΩΝ


ΕΠΩΝΥΜΟ : ΚΑΡΑΝΙΚΟΛΑΣ

ΟΝΟΜΑ : ΝΙΚΟΛΑΟΣ

ΠΑΤΡΩΝΥΜΟ : ΜΙΧΑΗΛ


ΤΟΠΟΣ ΓΕΝΝΗΣΗΣ : ΝΑΟΥΣΑ

ΑΡΙΣΤΟΤΕΛΕΙΟ
ΠΑΝΕΠΙΣΤΗΜΙΟ ΘΕΣΣΑΛΟΝΙΚΗΣ
ΤΜΗΜΑ
ΑΓΡΟΝΟΜΩΝ ΤΟΠΟΓΡΑΦΩΝ ΜΗΧΑΝΙΚΩΝ



Ο ΠΑΡΑΠΑΝΩ ΑΦΟΥ ΕΠΕΤΥΧΕ ΣΤΑ ΠΡΟΒΛΕΠΟΜΕΝΑ ΜΑΘΗΜΑΤΑ, ΤΗ
ΜΕΤΑΠΤΥΧΙΑΚΗ ΕΡΓΑΣΙΑ, ΚΑΙ ΣΥΓΚΕΝΤΡΩΣΕ ΤΟΝ ΑΠΑΙΤΟΥΜΕΝΟ ΑΡΙΘΜΟ
ΔΙΔΑΚΤΙΚΩΝ ΜΟΝΑΔΩΝ, ΣΤΙΣ 30.6.1999, ΚΡΙΘΗΚΕ ΛΕΙΟΣ ΤΟΥ
ΜΕΤΑΠΤΥΧΙΑΚΟΥ ΔΙΠΛΩΜΑΤΟΣ ΣΤΟ ΣΧΕΔΙΑΣΜΟ ΚΑΙ ΤΗ ΔΙΑΧΕΙΡΙΣΗ ΤΗΣ
ΤΟΠΙΚΗΣ ΚΑΙ ΠΕΡΙΦΕΡΕΙΑΚΗΣ ΑΝΑΠΤΥΞΗΣ ΤΟΥ ΤΜΗΜΑΤΟΣ ΑΓΡΟΝΟΜΩΝ ΚΑΙ
ΤΟΠΟΓΡΑΦΩΝ ΜΗΧΑΝΙΚΩΝ ΤΗΣ ΠΟΛΥΤΕΧΝΙΚΗΣ ΣΧΟΛΗΣ ΤΟΥ ΑΡΙΣΤΟΤΕΛΕΙΟΥ
ΠΑΝΕΠΙΣΤΗΜΙΟΥ ΘΕΣΣΑΛΟΝΙΚΗΣ, ΜΕ ΒΑΘΜΟ (8,17) ΟΚΤΩ ΚΑΙ ΔΕΚΑ ΕΠΤΑ
ΤΟ ΠΙΣΤΟΠΟΙΗΤΙΚΟ ΑΥΤΟ ΧΟΡΗΓΕΙΤΑΙ ΓΙΑ ΚΑΘΕ ΝΟΜΙΜΗ ΞΡΗΣΗ.

ΘΕΣΣΑΛΟΝΙΚΗ, 14 ΦΕΒΡΟΥΑΡΙΟΥ 200



ΑΡΙΘΜ. ΔΙΠΛΩΤΥΠΟΥ 1534
ΔΡΑΧΜΕΣ 2200



ΑΡΙΣΤΟΤΕΛΕΙΟ
ΠΑΝΕΠΙΣΤΗΜΙΟ ΘΕΣΣΑΛΟΝΙΚΗΣ
ΠΟΛΥΤΕΧΝΙΚΗ ΣΧΟΛΗ
ΓΡΑΦΕΙΟ ΜΗΧΑΝΙΚΩΝ
ΚΑΤΑΡΤΙΣΗΣ ΚΑΙ ΑΝΑΠΤΥΞΗΣ


Το από φωτοαντίγραφο από το πρωτότυπο ή το
ακριβές αντίγραφο κατατίθεται στο α/κείο ή
στα χέρια του ενδιαφεραμένου

Θεσσαλονίκη, 09.11.12



[Handwritten signature]

Α. ΣΙΜΗΝΟΥ





ΕΛΛΗΝΙΚΗ ΔΗΜΟΚΡΑΤΙΑ
ΑΡΙΣΤΟΤΕΛΕΙΟ ΠΑΝΕΠΙΣΤΗΜΙΟ ΘΕΣΣΑΛΟΝΙΚΗΣ
ΣΧΟΛΗ ΠΟΛΥΤΕΧΝΙΚΗ
ΤΜΗΜΑ ΑΓΡΟΝΟΜΩΝ & ΤΟΠΟΓΡΑΦΩΝ ΜΗΧΑΝΙΚΩΝ

ΠΙΣΤΟΠΟΙΕΙΤΑΙ ΟΤΙ:

Ο κ. ΝΙΚΟΛΑΟΣ ΚΑΡΑΝΙΚΟΛΑΣ του Μιχαήλ

από τη Νάουσα


μετά τη νόμιμη δοκιμασία για το διδακτορικό δίπλωμα όπως ορίζει ο νόμος, κρίθηκε
άξιος του διπλώματος αυτού με το βαθμό **ΑΡΙΣΤΑ**

και αναγορεύτηκε διδάκτορας του Τμήματος Αγρονόμων και Τοπογράφων
Μηχανικών της Πολυτεχνικής Σχολής στις 22 Νοεμβρίου 2005.

Το πιστοποιητικό αυτό που το ζήτησε ο ενδιαφερόμενος του χορηγείται για κάθε
νόμιμη χρήση.

Θεσσαλονίκη 13 Δεκεμβρίου 2005


Η ΠΡΟΙΣΤΑΜΕΝΗ ΤΗΣ ΓΡΑΜΜΑΤΕΙΑΣ ΤΟΥ ΤΜΗΜΑΤΟΣ


Α. ΓΟΥΛΙΔΟΥ

Αριθμ. Διπλ. Είσπρ.

.....Ευρώ

18-10-2007





ΑΡΙΣΤΟΤΕΛΕΙΟ
ΠΑΝΕΠΙΣΤΗΜΙΟ ΘΕΣΣΑΛΟΝΙΚΗΣ
ΠΟΛΥΤΕΧΝΙΚΗ ΣΧΟΛΗ
ΤΜΗΜΑ ΜΗΧΑΝΙΚΩΝ
ΧΩΡΟΤΑΞΙΑΣ ΚΑΙ ΑΝΑΠΤΥΞΗΣ

Πιστο φωτοαντίγραφο ή το πρωτότυπο ή το
ακριβές αντίγραφο που είναι στο αρχείο ή
στα χέρια... τα ενδιαφερόμενα

09.11.12
Υπογραφή του Υπεργραφίστη
[Signature]
Ι. ΣΙΜΩΝΟΥ





ΠΟΛΥΤΕΧΝΙΚΗ ΣΧΟΛΗ
ΤΜΗΜΑ ΑΓΡΟΝΟΜΩΝ ΚΑΙ ΤΟΠΟΓΡΑΦΩΝ ΜΗΧΑΝΙΚΩΝ

Αρ. Πιστ : 1927

ΑΝΤΙΓΡΑΦΟ ΠΤΥΧΙΟΥ

ΠΙΣΤΟΠΟΙΕΙΤΑΙ ΟΤΙ:

Ο ΚΑΡΑΝΙΚΟΛΑΣ ΝΙΚΟΛΑΟΣ του ΜΙΧΑΗΛ

Τόπος γέννησης : ΝΑΟΥΣΑ

αφού επέτυχε στα προβλεπόμενα μαθήματα, τη διπλωματική εργασία και συγκέντρωσε τον απαιτούμενο αριθμό διδακτικών μονάδων, κρίθηκε άξιος του διπλώματος του Τμήματος

ΑΓΡΟΝΟΜΩΝ ΚΑΙ ΤΟΠΟΓΡΑΦΩΝ ΜΗΧΑΝΙΚΩΝ


της ΠΟΛΥΤΕΧΝΙΚΗΣ ΣΧΟΛΗΣ

με ακριβή βαθμό 7.11 (επτά και έντεκα εκατοστά) "Λίαν Καλώς"

Ορκίστηκε στις 18/07/1997

Το πιστοποιητικό αυτό χορηγείται για κάθε χρήση.

ΑΡΙΣΤΟΤΕΛΕΙΟ
ΠΑΝΕΠΙΣΤΗΜΙΟ ΘΕΣΣΑΛΟΝΙΚΗΣ
ΤΜΗΜΑ
ΑΓΡΟΝΟΜΩΝ ΚΑΙ ΤΟΠΟΓΡΑΦΩΝ ΜΗΧΑΝΙΚΩΝ



ΘΕΣΣΑΛΟΝΙΚΗ, 09/07/2007

Η ΠΡΟΪΣΤΑΜΕΝΗ ΓΡΑΜΜΑΤΕΙΑΣ ΤΟΥ ΤΜΗΜΑΤΟΣ

(Handwritten signature)
Α. ΓΟΥΛΙΔΟΥ

Αρ. Διπλ. Εισπρ: 6105
Ευρώ: 6.00


Βαθμολογική Κλίμακα Επιτυχίας

α) 5-6 Καλώς
β) 7-8 Λίαν Καλώς
γ) 9-10 Άριστα



ΑΡΙΣΤΟΤΕΛΕΙΟ
ΠΑΝΕΠΙΣΤΗΜΙΟ ΘΕΣΣΑΛΟΝΙΚΗΣ
ΠΟΛΥΤΕΧΝΙΚΗ ΣΧΟΛΗ
ΓΡΗΜΜΑ ΜΗΧΑΝΙΚΩΝ
ΧΩΡΟΤΑΞΙΑΣ ΚΑΙ ΑΝΑΠΤΥΞΗΣ

Πιστό φωτοαντίγραφο από το πρωτότυπο ή το
ακριβές αντίγραφο που εμπεριέχεται στο αρχείο ή
στα χέρια του ενδιαφερομένου.....



09.11.12

Π. ΣΙΜΗΝΟΥ



Ο κ. Κοσμήτορας: Εντός των ημερών θα κληθεί ο κ. Καρανικόλας να υποδείξει, δύο καθηγητές ή ερευνητές, οι οποίοι δεν απαιτείται να ανήκουν υποχρεωτικά στο Μητρώο του Α.Π.Θ. και οι οποίοι θα προβούν σε γραπτή αξιολόγηση του έργου του, καθώς και η Ειδική Επταμελής Επιτροπή, προκειμένου να ορίσει δύο αξιολογητές του έργου του υποψηφίου από τη λίστα της ΑΔΠ.

Απόφαση:


Η Κοσμητεία, σύμφωνα με τις διατάξεις του άρθρου 9 παρ. 4ε του Ν. 4009/2011 (όπως αυτές ισχύουν) και του άρθρου 77 παρ. 3 του Ν. 4009/2011 (όπως αυτές ισχύουν), εξέφρασε τη σύμφωνη γνώμη της για την αιτιολογημένη άποψη της Γενικής Συνέλευσης του Τμήματος Μηχανικών Χωροταξίας και Ανάπτυξης της Πολυτεχνικής Σχολής του Α.Π.Θ., αριθμ. 8/23.11.2012 (υπ' αριθμ. 259/7-12-2012 έγγραφο του Τμήματος, αριθμ. πρωτ. Κοσμ. 350/13-12-2012), σχετικά με τη συγκρότηση της Ειδικής Επταμελούς Επιτροπής, για την κρίση του κυρίου Νικολάου Καρανικόλα, μόνου υποψηφίου για την πλήρωση μιας (1) θέσης στη βαθμίδα του Επίκουρου Καθηγητή του Τμήματος Μηχανικών Χωροταξίας και Ανάπτυξης της Πολυτεχνικής Σχολής, με γνωστικό αντικείμενο «Χαρτογραφία – Γεωγραφία και Εκτίμηση και Ανάλυση των Αξιών των Ακινήτων».

Λύεται η συνεδρία.


Ο ΚΟΣΜΗΤΟΡΑΣ

Η ΠΡΟΪΣΤΑΜΕΝΗ ΤΗΣ

ΓΡΑΜΜΑΤΕΙΑΣ ΤΗΣ ΚΟΣΜΗΤΕΙΑΣ



ΝΙΚΟΛΑΟΣ Ι. ΜΑΡΓΑΡΗΣ



ΕΥΔΟΚΙΑ ΚΑΠΡΑΚΟΥ






ΑΡΙΣΤΟΤΕΛΕΙΟ ΠΑΝΕΠΙΣΤΗΜΙΟ ΘΕΣΣΑΛΟΝΙΚΗΣ
ΠΟΛΥΤΕΧΝΙΚΗ ΣΧΟΛΗ
ΤΜΗΜΑ
ΜΗΧΑΝΙΚΩΝ ΧΩΡΟΤΑΞΙΑΣ ΚΑΙ ΑΝΑΠΤΥΞΗΣ



Γραμματεία Πληροφορίες: 2310-994179, Φαξ 2310-994220
E-mail: info@plandevel.auth.gr

Θεσσαλονίκη, 19-12-2012



Αρ. Πρωτ: 291

Π ρ ο ς

Τη Σύγκλητο του Α.Π.Θ.

ΘΕΜΑ: Πρόταση συγκρότησης της Ειδικής Επταμελούς Επιτροπής εξέλιξης λέκτορα στη βαθμίδα του Επίκουρου Καθηγητή με γνωστικό αντικείμενο "Χαρτογραφία - Γεωγραφία και Εκτίμηση και Ανάλυση των Αξιών των Ακινήτων".

Επισυνάπτονται το απόσπασμα συνεδρίασης αριθμ.8/23-11-2012 της Προσωρινής Γενικής Συνέλευσης του Τμήματος Μηχανικών Χωροταξίας και Ανάπτυξης για συγκρότηση επταμελούς επιτροπής για την εξέλιξη λέκτορα στη βαθμίδα του Επίκουρου καθηγητή με γνωστικό αντικείμενο: «Χαρτογραφία-Γεωγραφία και Εκτίμηση και Ανάλυση των Αξιών των Ακινήτων», καθώς και η σύμφωνη γνώμη της Κοσμητείας της Πολυτεχνικής Σχολής (συνεδρίαση με αριθμό 5/17-12-12).

Ο κ.Νικόλαος Καρανικόλας διορίστηκε ως λέκτορας με θητεία στο Τμήμα μας στο γνωστικό αντικείμενο "Γεωγραφία-Χαρτογραφία" με την Πρυτανική Πράξη αριθμ. 27711/11-2-2009 (ΦΕΚ 750/4-9-2009 τ. Γ') σε θέση λέκτορα με θητεία. Υπέβαλε αίτηση στις 10-1-2012 για την εξέλιξή του σε θέση επίκουρου καθηγητή και την προκήρυξη της θέσης σύμφωνα με τις κείμενες διατάξεις στο γνωστικό αντικείμενο: "Χαρτογραφία-Γεωγραφία και Εκτίμηση και Ανάλυση των Αξιών των Ακινήτων".

Η θέση προκηρύχθηκε στο ΦΕΚ 911/31-8-2012 τ. Γ'. Η προθεσμία υποβολής αιτήσεων υποψηφιοτήτων έληξε στις 13-11-2012 και ο κ. Νικόλαος Καρανικόλας, λέκτορας με θητεία υπέβαλε την μοναδική υποψηφιότητα, με αίτησή του, στις 9-11-2012.

Λαμβάνοντας υπόψη τις διατάξεις του άρθρου 9 παρ.4ε του Ν.4009/2011 (όπως αυτή τροποποιήθηκε με το άρθρο 3 παρ.4 του Ν.4076/2012), του άρθρου 77 παρ.3 του Ν.4009/2011 και των άρθρων 3 και τελευταίο της «Κανονιστικής Απόφασης της Συγκλήτου του Α.Π.Θ. κατ' άρθρον 77 (παρ. 3) του Ν. 4009/11 για τις εκλογές των μελών ΔΕΠ του Α.Π.Θ.» (ΦΕΚ 31/19-1-12 τ. Γ'), προτείνονται οι παρακάτω ως μέλη της επταμελούς επιτροπής εξέλιξης λέκτορα στη βαθμίδα του επίκουρου καθηγητή στο γνωστικό αντικείμενο «Χαρτογραφία-Γεωγραφία και Εκτίμηση και Ανάλυση των Αξιών των Ακινήτων», ύστερα και από τη σύμφωνη γνώμη της Κοσμητείας της Πολυτεχνικής Σχολής.

ΤΑΚΤΙΚΑ ΜΕΛΗ

Α. Από το ΑΠΘ (4)

1. **Μυρίδης Μύρων**, Καθηγητής του Τμήματος Αγρονόμων και Τοπογράφων Μηχανικών στο ΑΠΘ, με γνωστικό αντικείμενο "Μελέτη (μετρήσεις και καταγραφές, επεξεργασία,

απεικόνιση, παρακολούθηση) του φυσικού χώρου, καθώς και ανάλυση, ερμηνεία και αξιολόγηση χαρακτηριστικών του φυσικού και ανθρώπινου περιβάλλοντος με σκοπό τη δημιουργία ολοκληρωμένης πληροφοριακής υποδομής και τη συμμετοχή στη διαμόρφωση αναπτυξιακών προγραμμάτων" και ιδιαίτερα στην περιοχή της γεωγραφίας και θεματικής χαρτογραφίας, ΦΕΚ:73/6-5-96 τ.Ν.Π.Δ.Δ.

e-mail: myridis@topo.auth.gr

Ιστοσελίδα: http://web.auth.gr/e-ltopo/TOMEIS_INDEX/TOMEASB/Myridis.html

2. Αρβανίτης Απόστολος, Καθηγητής του Τμήματος Αγρονόμων και Τοπογράφων Μηχανικών στο ΑΠΘ, με γνωστικό αντικείμενο "Μελέτη (μετρήσεις και καταγραφές, επεξεργασία, απεικόνιση, παρακολούθηση) του φυσικού χώρου, καθώς και ανάλυση, ερμηνεία και αξιολόγηση χαρακτηριστικών του φυσικού και ανθρώπινου περιβάλλοντος με σκοπό τη δημιουργία ολοκληρωμένης πληροφοριακής υποδομής και τη συμμετοχή στη διαμόρφωση αναπτυξιακών προγραμμάτων" και ιδιαίτερα στο κτηματολόγιο και τα συστήματα πληροφοριών γης, ΦΕΚ:42/28-2-01 τ.Ν.Π.Δ.Δ.

e-mail: aparva@auth.gr

Ιστοσελίδα: http://web.auth.gr/e-topo/TOMEIS_INDEX/TOMEASB/Arvanitis.html

3. Παρασχάκης Ιωάννης, Καθηγητής του Τμήματος Αγρονόμων και Τοπογράφων Μηχανικών στο ΑΠΘ, με γνωστικό αντικείμενο "Μελέτη (μετρήσεις και καταγραφές, επεξεργασία, απεικόνιση, παρακολούθηση) του φυσικού χώρου, καθώς και ανάλυση, ερμηνεία και αξιολόγηση χαρακτηριστικών του φυσικού και ανθρώπινου περιβάλλοντος με σκοπό τη δημιουργία ολοκληρωμένης πληροφοριακής υποδομής και τη συμμετοχή στη διαμόρφωση αναπτυξιακών προγραμμάτων" και ιδιαίτερη έμφαση στην Αυτοματοποιημένη χαρτογραφία και τα γεωγραφικά συστήματα πληροφοριών, ΦΕΚ:142/10-8-98 τ.Ν.Π.Δ.Δ.

e-mail: jpar@topo.auth.gr

Ιστοσελίδα: http://web.auth.gr/e-topo/TOMEIS_INDEX/TOMEASB/Parashakis.html

4. Μπούτουρα Χρυσούλα, Καθηγήτρια του Τμήματος Αγρονόμων και Τοπογράφων Μηχανικών στο ΑΠΘ, με γνωστικό αντικείμενο "Μελέτη (μετρήσεις και καταγραφές, επεξεργασία, απεικόνιση, παρακολούθηση) του φυσικού χώρου, καθώς και ανάλυση, ερμηνεία και αξιολόγηση χαρακτηριστικών του φυσικού και ανθρώπινου περιβάλλοντος με σκοπό τη δημιουργία ολοκληρωμένης πληροφοριακής υποδομής και τη συμμετοχή στη διαμόρφωση αναπτυξιακών προγραμμάτων" με έμφαση στην Αυτοματοποιημένη και τη Θεματική Χαρτογραφία, ΦΕΚ:42/28-2-01 τ.Ν.Π.Δ.Δ.

e-mail: boutoura@topo.auth.gr

Ιστοσελίδα: <http://cartography.web.auth.gr/Boutoura>

B. Από ΑΕΙ της ημεδαπής (2)

1. Νάκος Βύρων, Καθηγητής της Σχολής Αγρονόμων και Τοπογράφων Μηχανικών, Τομέας Τοπογραφίας του Εθνικού Μετσόβιου Πολυτεχνείου, με γνωστικό αντικείμενο "Χαρτογραφία", ΦΕΚ:132/12-05-2006 τ.Ν.Π.Δ.Δ.

e-mail: bnakos@central.ntua.gr

Ιστοσελίδα: <http://www.survey.ntua.gr/el/topo>

2. Τσούλος Λύσανδρος, Καθηγητής της Σχολής Αγρονόμων και Τοπογράφων Μηχανικών, Τομέας Τοπογραφίας του Εθνικού Μετσόβιου Πολυτεχνείου, με γνωστικό αντικείμενο "Χαρτογραφία", ΦΕΚ:135/15-05-2006 τ.Ν.Π.Δ.Δ.

e-mail: lysandro@central.ntua.gr

Ιστοσελίδα: <http://www.survey.ntua.gr/el/topo>

Γ. Από ΑΕΙ της αλλοδαπής (Μητρώο Ανεξάρτητων Εμπειρογνομητών της Α.ΔΙ.Π.) (1)

1. **Yola Georgiadou**, Professor, University of Twente, Enschede, The Netherlands, Faculty of Geo-Information Science and Earth Observation (ITC), Geoinformation for Governance

e-mail: georgiadou@itc.nl,

Ιστοσελίδα: http://www.itc.nl/about_itc/resumes/georgiadou.aspx

ΑΝΑΠΛΗΡΩΜΑΤΙΚΑ ΜΕΛΗ

Α. Από ΑΠΘ (4)

1. **Λαφαζάνη Περιστερά**, Αναπληρώτρια Καθηγήτρια του Τμήματος Αγρονόμων και Τοπογράφων Μηχανικών στο ΑΠΘ, με γνωστικό αντικείμενο "Μελέτη (μετρήσεις και καταγραφές, επεξεργασία, απεικόνιση, παρακολούθηση) του φυσικού χώρου, καθώς και ανάλυση, ερμηνεία και αξιολόγηση χαρακτηριστικών του φυσικού και ανθρώπινου περιβάλλοντος με σκοπό τη δημιουργία ολοκληρωμένης πληροφοριακής υποδομής και τη συμμετοχή στη διαμόρφωση αναπτυξιακών προγραμμάτων" με έμφαση στη γεωγραφική ανάλυση, την επεξεργασία και την απεικόνιση γεωγραφικών πληροφοριών, ΦΕΚ:317/19-5-2011 τ.Γ'.

e-mail: lafazani@topo.auth.gr,

Ιστοσελίδα: http://web.auth.gr/e-topo/TOMEIS_INDEX/TOMEASB/Lafazani.html

2. **Παπαδοπούλου Μαρία**, Αναπληρώτρια Καθηγήτρια του Τμήματος Αγρονόμων και Τοπογράφων Μηχανικών στο ΑΠΘ, με γνωστικό αντικείμενο "Μελέτη (μετρήσεις και καταγραφές, επεξεργασία, απεικόνιση, παρακολούθηση) του φυσικού χώρου, καθώς και ανάλυση, ερμηνεία και αξιολόγηση χαρακτηριστικών του φυσικού και ανθρώπινου περιβάλλοντος με σκοπό τη δημιουργία ολοκληρωμένης πληροφοριακής υποδομής και τη συμμετοχή στη διαμόρφωση αναπτυξιακών προγραμμάτων" με ιδιαίτερη έμφαση στην αυτοματοποιημένη χαρτογραφία και τα γεωγραφικά συστήματα πληροφοριών, ΦΕΚ:66/16-4-98 τ.Ν.Π.Δ.Δ.

e-mail: papmar@topo.auth.gr, http://web.auth.gr/e-topo/TOMEIS_INDEX/TOMEASB/Papadopoulou.html

3. **Σπαταλάς Σπυρίδων**, Καθηγητής του Τμήματος Αγρονόμων και Τοπογράφων Μηχανικών στο ΑΠΘ, με γνωστικό αντικείμενο "Μελέτη (μετρήσεις, επεξεργασίες, απεικόνιση) γεωμετρικών κινηματικών και δυναμικών χαρακτηριστικών και δομών του γήινου και διαστημικού χώρου σε διάφορες κλίμακες", ΦΕΚ:119/18-2-09 τ. Γ'.

e-mail: sspatala@topo.auth.gr,

Ιστοσελίδα: http://web.auth.gr/e-topo/TOMEIS_INDEX/TOMEASA/Spatalas.html/

4. **Κουσουλάκου Αλεξάνδρα**, Αναπληρώτρια Καθηγήτρια, του Τμήματος Αγρονόμων και Τοπογράφων Μηχανικών στο ΑΠΘ, με γνωστικό αντικείμενο "Μελέτη (μετρήσεις και καταγραφές, επεξεργασία, απεικόνιση, παρακολούθηση) του φυσικού χώρου, καθώς και ανάλυση, ερμηνεία και αξιολόγηση χαρακτηριστικών του φυσικού και ανθρώπινου περιβάλλοντος με σκοπό τη δημιουργία ολοκληρωμένης πληροφοριακής υποδομής και τη συμμετοχή στη διαμόρφωση αναπτυξιακών προγραμμάτων" με έμφαση στις σύγχρονες μεθόδους και τεχνολογίες για τη διαχείριση και απεικόνιση χαρτογραφικών, φωτογραμμετρικών και γεωγραφικών πληροφοριών, ΦΕΚ:288/16-11-05 τ.Ν.Π.Δ.Δ.

e-mail: kusulaku@topo.auth.gr,

Ιστοσελίδα: http://web.auth.gr/e-topo/TOMEIS_INDEX/TOMEASB/Kousoulakou.html

Β. Από ΑΕΙ της ημεδαπής (2)

1. **Μαλούτας Θωμάς**, Καθηγητής, του Τμήματος Γεωγραφίας στο Χαροκόπειο Πανεπιστήμιο, με γνωστικό αντικείμενο "Ανθρώπινη Γεωγραφία και Θεματική Χαρτογραφία", ΦΕΚ: 354/12.05.2009 τ. Γ'.

e-mail: malloutas@hua.gr

Ιστοσελίδα: http://www.geo.hua.gr/index.php?option=com_contact&view=contact&id=17%3Amem17&catid=6%3Amem1&lang=el

2. **Λαμπριανίδης Λότης**, Καθηγητής του Τμήματος Οικονομικών Επιστημών στο Πανεπιστήμιο Μακεδονίας, με γνωστικό αντικείμενο "Οικονομική Γεωγραφία και Περιφερειακή Ανάπτυξη", ΦΕΚ:101/29-6-1999 τ. Ν.Π.Δ.Δ.

e-mail: loisl@uom.gr

Ιστοσελίδα: <http://www.uom.gr/modules.php?op=modload&name=Cv&file=index&id=119&tmima=3&categorymenu=2>

Γ. Από ΑΕΙ της αλλοδαπής (Μητρώο Ανεξάρτητων Εμπειρογνομώνων της Α.Δι.Π.) (1)

1. **Maria Kaika**, Professor of Human Geography, School of Environment and Development, University of Manchester, Great Britain, με γνωστικό αντικείμενο "Ανθρωπογεωγραφία" (Human Geography),

e-mail: Maria.Kaika@manchester.ac.uk

Ιστοσελίδα: <http://staffprofiles.humanities.manchester.ac.uk/Profile.aspx?Id=Maria.Kaika>

ΕΠΙΠΛΕΟΝ ΟΝΟΜΑΤΑ ΜΕΛΩΝ ΑΕΙ ΑΛΛΟΔΑΠΗΣ ΤΑ ΟΠΟΙΑ ΕΞΕΤΑΣΤΗΚΑΝ

1. Anthony Stefanidis , George Mason University, USA Dept. of Geography and Geoinformation Science , Professor, Cartography and Geomatics,

e-mail: astefani@gmu.edu

2. Costas Armenakis, York University, Canada, Geomatics Engineering, Department of Earth and Space Science and Engineering, School of Engineering, Professor, Cartography and Geomatics,

e-mail: armenc@yorku.ca

3. Peggy Agouris, George Mason University, VA, USA, Dept. of Geography & Geoinformation Science, Professor, Remote Sensing and Geomatics,

e-mail: pagouris@gmu.edu

4. Georg Gartner, TU Wien, Austria Institute of Geoinformation and Cartography, Professor, Cartography and Geomedia techniques,


e-mail: georg.gartner@tuwien.ac.at

5. Gabriele Bitelli, Dipartimento di Ingegneria Civile, Ambientale e dei Materiali (DICAM) Università di Bologna, Italy, Professor, Geomatics Engineering,

e-mail: gabriele.bitelli@unibo.it

6. Miguel Calvo, University of the Basque country, Vitoria-Gasteiz, Spain, Professor,
Geographical Information Systems,
e-mail: miguel.calvo@ehu.es

Ο Πρόεδρος
Αγαπλ. Πρόεδρος
της Προσωπικής Γενικής Συνέλευσης
του Τμήματος
Καλομάρας, Καθηγητής



Κοινοποίηση:
-Τμήμα ΔΕΠ



Απόσπασμα Πρακτικών

της συνεδρίασης αριθμ. **8/23-11-12** της Προσωρινής Γενικής Συνέλευσης του Τμήματος Μηχανικών Χωροταξίας και Ανάπτυξης.

Η συνεδρίαση ήταν προγραμματισμένη για την Πέμπτη 22 Νοεμβρίου 2012 και ώρα 15.00 μ.μ., αλλά λόγω μη απαρτίας, πραγματοποιήθηκε την Παρασκευή **23 Νοεμβρίου** στις 17:30 μ. μ. στην ίδια αίθουσα.

ΘΕΜΑΤΑ ΗΜΕΡΗΣΙΑΣ ΔΙΑΤΑΞΗΣ

-
-
3. Πρόταση συγκρότησης της Ειδικής Επταμελούς Επιτροπής Κρίσης για εξέλιξη καθηγητή στη βαθμίδα του αναπληρωτή καθηγητή με γνωστικό αντικείμενο «Αρχιτεκτονικός Σχεδιασμός και Προγραμματισμός Ειδικών Χρήσεων και Εγκαταστάσεων».
 4. Πρόταση συγκρότησης της Ειδικής Επταμελούς Επιτροπής Κρίσης για εξέλιξη λέκτορα στη βαθμίδα του επίκουρου καθηγητή με γνωστικό αντικείμενο «Χαρτογραφία-Γεωγραφία και Εκτίμηση και Ανάλυση των Αξιών των ακινήτων».
 5. Πρόταση συγκρότησης της Ειδικής Επταμελούς Επιτροπής Κρίσης για εξέλιξη λέκτορα στη βαθμίδα του επίκουρου καθηγητή με γνωστικό αντικείμενο «Βιώσιμη Ανάπτυξη και Διαχείριση Έργων και Περιβάλλοντος».
-
-

Στη συνεδρίαση ήταν παρόντες: Ο αναπληρωτής πρόεδρος του τμήματος κ. Γ. Καυκαλάς καθηγητής, οι καθηγητές κ.κ. Κ. Κατσιφαράκης, Π. Πατιάς, οι επίκουροι καθηγητές Απ. Παπαγιαννάκης, Ι. Φραγκόπουλος Σ. Χατζηκοκόλη και οι λέκτορες Δ. Βαγιωνά, Γ. Γριτζάς, Δ. Καϊμάρης, Α. Καλογερέσης, Ν. Καρανικόλας, Αρτ. Κουρτέσης, Δ. Λατινόπουλος.

Στη συνεδρίαση δεν προσήλθαν οι καθηγητές κ.κ. Ν. Καλογήρου, Π. Λατινόπουλος, Δ. Μπίκας, οι επίκ. καθηγητές Κ. Αλεξίου, Ελ. Θωίδου, Γ. Μιχαηλίδης, Ελ. Παπαδοπούλου, ο Ε. Στυλιανίδης λέκτορας και Κ. Μαντώς εκπρ. φοιτητών.

Ο πρόεδρος του Τμήματος καθηγητής κ. Ι. Μυλόπουλος ενημέρωσε ότι λόγω υποχρεώσεων στην Πρυτανεία δεν θα παραστεί. Στη συνεδρίαση προεδρεύει ο αναπληρωτής πρόεδρος του Τμήματος καθηγητής κ. Γ. Καυκαλάς.

Πρακτικά τήρησε η Γραμματέας του Τμήματος κ. Π. Σιμήνου.

Ο κ. Αναπλ. Πρόεδρος παρατηρεί ότι, σύμφωνα με το άρθρο 12 παρ.4 και 5 του Ν.1268/82, όπως αντικαταστάθηκε από το άρθρο 48 παρ.5α του Ν.1404/83, υπάρχει απαρτία των μελών της Γ.Σ. και μπορεί να αρχίσει η συζήτηση των θεμάτων της Η.Δ.

.....

.....

(Στο σημείο αυτό επανέρχεται η κ. Σ. Χατζηκοκόλη-Συράκου και αποχωρούν οι κ.κ. Ν. Καρανικόλας και Δ. Βαγιωνά).

Θέμα 4^ο: Πρόταση συγκρότησης της Ειδικής Επταμελούς Επιτροπής Κρίσης για εξέλιξη λέκτορα στη βαθμίδα του επίκουρου καθηγητή με γνωστικό αντικείμενο «Χαρτογραφία-Γεωγραφία και Εκτίμηση και Ανάλυση των Αξιών των ακινήτων».

Ο κ. Νικόλαος Καρανικόλας διορίστηκε ως λέκτορας με θητεία στο Τμήμα μας στο γνωστικό αντικείμενο «Γεωγραφία-Χαρτογραφία» με την Πρυτανική Πράξη αριθμ. 27711/11-2-2009 (ΦΕΚ 750/4-9-2009 τ. Γ') σε θέση λέκτορα με θητεία. Υπέβαλε αίτηση στις 10-1-2012 για την εξέλιξή του σε θέση επίκουρου καθηγητή και την προκήρυξη της θέσης σύμφωνα με τις κείμενες διατάξεις στο γνωστικό αντικείμενο «Χαρτογραφία-Γεωγραφία και Εκτίμηση και Ανάλυση των Αξιών των Ακινήτων». Η θέση προκηρύχθηκε στο ΦΕΚ 91/31-8-2012 τ.Γ'. Η προθεσμία υποβολής αιτήσεων υποψηφιοτήτων έληξε στις 13-11-2012 και ο κ.Νικόλαος Καρανικόλας, μοναδικός υποψήφιος, υπέβαλε αίτηση στις 9-11-2012.

Μετά από συζήτηση, και λαμβάνοντας υπ' όψη το περιεχόμενο του γνωστικού αντικείμενου της υπό πλήρωση θέσης καθώς και τη συνάφεια του γνωστικού αντικειμένου τους και τον προσανατολισμό του επιστημονικού – ερευνητικού έργου τους η Προσωρινή Γενική Συνέλευση προτείνει ομόφωνα τα παρακάτω μέλη της επταμελούς επιτροπής κρίσης για εξέλιξη λέκτορα στη βαθμίδα του επίκουρου καθηγητή στο γνωστικό αντικείμενο «Χαρτογραφία-Γεωγραφία και Εκτίμηση και Ανάλυση των Αξιών των Ακινήτων».

ΤΑΚΤΙΚΑ ΜΕΛΗ

A. Από το ΑΠΘ

1. **Μυρίδης Μύρων**, Καθηγητής του Τμήματος Αγρονόμων και Τοπογράφων Μηχανικών στο ΑΠΘ, με γνωστικό αντικείμενο "Μελέτη (μετρήσεις και καταγραφές, επεξεργασία, απεικόνιση, παρακολούθηση) του φυσικού χώρου, καθώς και ανάλυση, ερμηνεία και αξιολόγηση χαρακτηριστικών του φυσικού και ανθρώπινου περιβάλλοντος με σκοπό τη δημιουργία ολοκληρωμένης πληροφοριακής υποδομής και τη συμμετοχή στη διαμόρφωση αναπτυξιακών προγραμμάτων" και ιδιαίτερα στην περιοχή της γεωγραφίας και θεματικής χαρτογραφίας, ΦΕΚ:73/6-5-96 τ.Ν.Π.Δ.Δ.

e-mail: myridis@topo.auth.gr.

Ιστοσελίδα: http://web.auth.gr/e-ltopo/TOMEIS_INDEX/TOMEASB/Myridis.html

2. **Αρβανίτης Απόστολος**, Καθηγητής του Τμήματος Αγρονόμων και Τοπογράφων Μηχανικών στο ΑΠΘ, με γνωστικό αντικείμενο "Μελέτη (μετρήσεις και καταγραφές, επεξεργασία, απεικόνιση, παρακολούθηση) του φυσικού χώρου, καθώς και ανάλυση, ερμηνεία και αξιολόγηση χαρακτηριστικών του φυσικού και ανθρώπινου περιβάλλοντος με σκοπό τη δημιουργία ολοκληρωμένης πληροφοριακής υποδομής και τη συμμετοχή στη διαμόρφωση αναπτυξιακών προγραμμάτων" και ιδιαίτερα στο κτηματολόγιο και τα συστήματα πληροφοριών γης, ΦΕΚ:42/28-2-01 τ.Ν.Π.Δ.Δ.

e-mail: aparva@auth.gr,

Ιστοσελίδα: http://web.auth.gr/e-topo/TOMEIS_INDEX/TOMEASB/Arvanitis.html

3. **Παρασχάκης Ιωάννης**, Καθηγητής του Τμήματος Αγρονόμων και Τοπογράφων Μηχανικών στο ΑΠΘ, με γνωστικό αντικείμενο "Μελέτη (μετρήσεις και καταγραφές, επεξεργασία, απεικόνιση, παρακολούθηση) του φυσικού χώρου, καθώς και ανάλυση, ερμηνεία και αξιολόγηση χαρακτηριστικών του φυσικού και ανθρώπινου περιβάλλοντος με σκοπό τη δημιουργία ολοκληρωμένης πληροφοριακής υποδομής και τη συμμετοχή στη διαμόρφωση αναπτυξιακών προγραμμάτων" και ιδιαίτερη έμφαση στην Αυτοματοποιημένη χαρτογραφία και τα γεωγραφικά συστήματα πληροφοριών, ΦΕΚ:142/10-8-98 τ.Ν.Π.Δ.Δ.

e-mail: ipar@topo.auth.gr.

Ιστοσελίδα: http://web.auth.gr/e-topo/TOMEIS_INDEX/TOMEASB/Parashakis.html

4. **Μπούτουρα Χρυσούλα**, Καθηγήτρια του Τμήματος Αγρονόμων και Τοπογράφων Μηχανικών στο ΑΠΘ, με γνωστικό αντικείμενο "Μελέτη (μετρήσεις και καταγραφές, επεξεργασία, απεικόνιση, παρακολούθηση) του φυσικού χώρου, καθώς και ανάλυση, ερμηνεία και αξιολόγηση χαρακτηριστικών του φυσικού και ανθρώπινου περιβάλλοντος με σκοπό τη δημιουργία ολοκληρωμένης πληροφοριακής υποδομής και τη συμμετοχή στη διαμόρφωση αναπτυξιακών προγραμμάτων" με έμφαση στην Αυτοματοποιημένη και τη Θεματική Χαρτογραφία, ΦΕΚ:42/28-2-01 τ.Ν.Π.Δ.Δ.

e-mail: boutoura@topo.auth.gr,

Ιστοσελίδα: <http://cartography.web.auth.gr/Boutoura>

Β. Από ΑΕΙ της ημεδαπής

1. **Νάκος Βύρων**, Καθηγητής της Σχολής Αγρονόμων και Τοπογράφων Μηχανικών, Τομέας Τοπογραφίας του Εθνικού Μετσόβιου Πολυτεχνείου, με γνωστικό αντικείμενο "Χαρτογραφία", ΦΕΚ:132/12-05-2006 τ.Ν.Π.Δ.Δ.

e-mail: bnakos@central.ntua.gr,

Ιστοσελίδα: <http://www.survey.ntua.gr/el/topo>

2. **Τσούλος Λύσανδρος**, Καθηγητής της Σχολής Αγρονόμων και Τοπογράφων Μηχανικών, Τομέας Τοπογραφίας του Εθνικού Μετσόβιου Πολυτεχνείου, με γνωστικό αντικείμενο "Χαρτογραφία", ΦΕΚ:135/15-05-2006 τ.Ν.Π.Δ.Δ.

e-mail: lysandro@central.ntua.gr,

Ιστοσελίδα: <http://www.survey.ntua.gr/el/topo>

Γ. Από ΑΕΙ της αλλοδαπής (Μητρώο Ανεξάρτητων Εμπειρογνομώνων της Α.ΔΙ.Π.)

1. **Yola Georgiadou**, Professor, University of Twente, Enschede, The Netherlands, Faculty of Geo-Information Science and Earth Observation (ITC), Geoinformation for Governance

e-mail: georgiadou@itc.nl,

Ιστοσελίδα: http://www.itc.nl/about_itc/resumes/georgiadou.aspx

ΑΝΑΠΛΗΡΩΜΑΤΙΚΑ ΜΕΛΗ

Α. Από ΑΠΘ

1. **Λαφαζάνη Περιστέρα**, Αναπληρώτρια Καθηγήτρια του Τμήματος Αγρονόμων και Τοπογράφων Μηχανικών στο ΑΠΘ, με γνωστικό αντικείμενο "Μελέτη (μετρήσεις και καταγραφές, επεξεργασία, απεικόνιση, παρακολούθηση) του φυσικού χώρου, καθώς και ανάλυση, ερμηνεία και αξιολόγηση χαρακτηριστικών του φυσικού και ανθρώπινου περιβάλλοντος με σκοπό τη δημιουργία ολοκληρωμένης πληροφοριακής υποδομής και τη συμμετοχή στη διαμόρφωση αναπτυξιακών προγραμμάτων" με έμφαση στη γεωγραφική ανάλυση, την επεξεργασία και την απεικόνιση γεωγραφικών πληροφοριών, ΦΕΚ:317/19-5-2011 τΓ'.

e-mail: lafazani@topo.auth.gr,

Ιστοσελίδα: http://web.auth.gr/e-topo/TOMEIS_INDEX/TOMEASB/Lafazani.html

2. **Παπαδοπούλου Μαρία**, Αναπληρώτρια Καθηγήτρια του Τμήματος Αγρονόμων και Τοπογράφων Μηχανικών στο ΑΠΘ, με γνωστικό αντικείμενο "Μελέτη (μετρήσεις και καταγραφές, επεξεργασία, απεικόνιση, παρακολούθηση) του φυσικού χώρου, καθώς και ανάλυση, ερμηνεία και αξιολόγηση χαρακτηριστικών του φυσικού και ανθρώπινου περιβάλλοντος με σκοπό τη δημιουργία ολοκληρωμένης

πληροφοριακής υποδομής και τη συμμετοχή στη διαμόρφωση αναπτυξιακών προγραμμάτων" με ιδιαίτερη έμφαση στην αυτοματοποιημένη χαρτογραφία και τα γεωγραφικά συστήματα πληροφοριών, ΦΕΚ:66/16-4-98 τ.Ν.Π.Δ.Δ.

e-mail: papmar@topo.auth.gr,

Ιστοσελίδα: http://web.auth.gr/etopo/TOMEIS_INDEX/TOMEASB/Papadopoulou.html

3. Σπαταλάς Σπυρίδων, Καθηγητής του Τμήματος Αγρονόμων και Τοπογράφων Μηχανικών στο ΑΠΘ, με γνωστικό αντικείμενο "Μελέτη (μετρήσεις, επεξεργασίες, απεικόνιση) γεωμετρικών κινηματικών και δυναμικών χαρακτηριστικών και δομών του γήινου και διαστημικού χώρου σε διάφορες κλίμακες", ΦΕΚ:119/18-2-09 τ. Γ'.

e-mail: sspatala@topo.auth.gr,

Ιστοσελίδα: http://web.auth.gr/e-topo/TOMEIS_INDEX/TOMEASA/Spatalas.html/

4. Κουσουλάκου Αλεξάνδρα, Αναπληρώτρια Καθηγήτρια, του Τμήματος Αγρονόμων και Τοπογράφων Μηχανικών στο ΑΠΘ, με γνωστικό αντικείμενο "Μελέτη (μετρήσεις και καταγραφές, επεξεργασία, απεικόνιση, παρακολούθηση) του φυσικού χώρου, καθώς και ανάλυση, ερμηνεία και αξιολόγηση χαρακτηριστικών του φυσικού και ανθρώπινου περιβάλλοντος με σκοπό τη δημιουργία ολοκληρωμένης πληροφοριακής υποδομής και τη συμμετοχή στη διαμόρφωση αναπτυξιακών προγραμμάτων" με έμφαση στις σύγχρονες μεθόδους και τεχνολογίες για τη διαχείριση και απεικόνιση χαρτογραφικών, φωτογραμμετρικών και γεωγραφικών πληροφοριών, ΦΕΚ:288/16-11-05 τ.Ν.Π.Δ.Δ.

e-mail: kusulaku@topo.auth.gr,

Ιστοσελίδα: http://web.auth.gr/e-topo/TOMEIS_INDEX/TOMEASB/Kousoulakou.html

B. Από ΑΕΙ της ημεδαπής

1. Μαλούτας Θωμάς, Καθηγητής, του Τμήματος Γεωγραφίας στο Χαροκόπειο Πανεπιστήμιο, με γνωστικό αντικείμενο "Ανθρώπινη Γεωγραφία και Θεματική Χαρτογραφία", ΦΕΚ: 354/12.05.2009 τ. Γ'.

e-mail: malloutas@hua.gr

Ιστοσελίδα: http://www.geo.hua.gr/index.php?option=com_contact&view=contact&id=17%3Amem17&catid=6%3Amem1&lang=el

2. Λαμπριανίδης Λόης, Καθηγητής του Τμήματος Οικονομικών Επιστημών στο Πανεπιστήμιο Μακεδονίας, με γνωστικό αντικείμενο "Οικονομική Γεωγραφία και Περιφερειακή Ανάπτυξη", ΦΕΚ:101/29-6-1999 τ. Ν.Π.Δ.Δ.

e-mail: loisl@uom.gr

Ιστοσελίδα: <http://www.uom.gr/modules.php?op=modload&name=Cv&file=index&id=119&tmima=3categorymenu=2>

Γ. Από ΑΕΙ της αλλοδαπής (Μητρώο Ανεξάρτητων Εμπειρογνομητών της Α.Δι.Π.)

1. Maria Kaika, Professor of Human Geography, School of Environment and Development, University of Manchester, Great Britain, με γνωστικό αντικείμενο "Ανθρωπογεωγραφία" (Human Geography),

e-mail: maria.Kaika@manchester.ac.uk

Ιστοσελίδα: <http://staffprofiles.humanities.manchester.ac.uk/Profile.aspx?Id=Maria.Kaika>

ΕΠΙΠΛΕΟΝ ΟΝΟΜΑΤΑ ΜΕΛΩΝ ΑΕΙ ΑΛΛΟΔΑΠΗΣ ΤΑ ΟΠΟΙΑ ΕΞΕΤΑΣΤΗΚΑΝ

1. Anthony Stefanidis, George Mason University, USA Dept. of Geography and Geoinformation Science, Professor, Cartography and Geomatics,

e-mail: astefani@gmu.edu

2. Costas Armenakis, York University, Canada, Geomatics Engineering, Department of Earth and Space Science and Engineering, School of Engineering, Professor, Cartography and Geomatics,
e-mail: armenc@yorku.ca


3. Peggy Agouris, George Mason University, VA, USA, Dept. of Geography & Geoinformation Science, Professor, Remote Sensing and Geomatics,
e-mail: pagouris@gmu.edu

4. Georg Gartner, TU Wien, Austria Institute of Geoinformation and Cartography, Professor, Cartography and Geomediatechniques,
e-mail: georg.gartner@tuwien.ac.at

5. Gabriele Bitelli, Dipartimento di Ingegneria Civile, Ambientale e dei Materiali (DICAM) Università di Bologna, Italy, Professor, Geomatics Engineering,
e-mail: gabriele.bitelli@unibo.it

6. Miguel Calvo, University of the Basque country, Vitoria-Gasteiz, Spain, Professor, Geographical Information Systems,
e-mail: miguel.calvo@ehu.es

Πιστό Απόσπασμα



Handwritten notes or markings in the top right corner.